

# Programa Anual de Trabajo 2024

 Tomo I





## Mensaje de la Presidenta del INEGI

El Instituto Nacional de Estadística y Geográfica (INEGI) es una institución con autonomía técnica y de gestión que se rige por su mandato legal y que orienta su quehacer institucional con base en los objetivos establecidos en el Programa Estratégico del Sistema Nacional de Información Estadística y Geográfica, el Programa Nacional de Estadística y Geografía, el Programa Anual de Estadística y Geografía y el Programa Anual de Trabajo del INEGI. Este último está también determinado con el Presupuesto de Egresos de la Federación, correspondiente a cada ejercicio fiscal, así como con un calendario anual de publicación, para que las y los usuarios conozcan y utilicen la información estadística y geográfica que se produce. De esta manera se vinculan y alinean la planeación estratégica, la programación y el aprovechamiento de los recursos que la sociedad y el Estado le confieren al Instituto para cumplir con su misión.

La producción estadística y geográfica del INEGI se basa en métodos y técnicas científicamente comprobados, así como en las mejores prácticas internacionales en la materia. El fin último de la producción es proveer de información de calidad, pertinente, veraz y oportuna que resulta indispensable para conocer con objetividad y precisión al territorio mexicano, nuestros recursos naturales y medio ambiente y por supuesto, a nuestra población. Destaca también que el INEGI es responsable de normar y coordinar el Sistema Nacional de Información Estadística y Geográfica a fin de que la Información de Interés Nacional y los Indicadores Clave contribuyan al desarrollo económico y social del país.

Con esta información el gobierno federal, el de las entidades federativas, municipios y alcaldías, los poderes legislativo y judicial, los entes autónomos, así como los diversos actores sociales, económicos y políticos, cuentan con datos comparables en el tiempo y el espacio, para elaborar y ejecutar los planes, programas, políticas y decisiones que contribuyen directamente con el desarrollo de la nación.

Dra. Graciela Márquez  
Diciembre 2023

# Índice

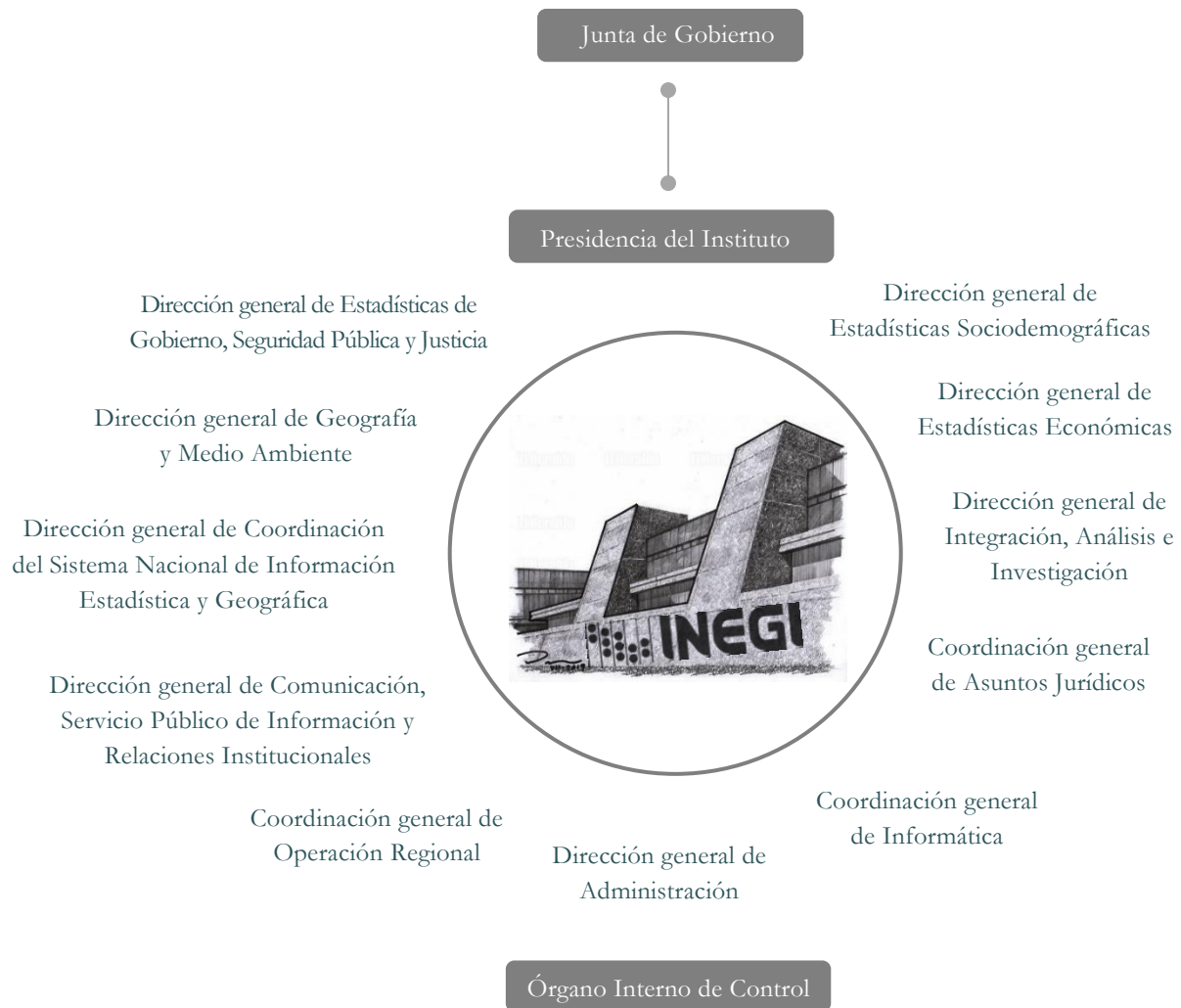
<i>Mensaje de la Presidenta del INEGI</i> .....	3
<i>Siglas y Acrónimos</i> .....	5
<i>Organigrama</i> .....	7
<i>Resumen Ejecutivo</i> .....	8
<b>1. Integración del Programa Anual de Trabajo 2024</b> .....	<b>9</b>
<b>2. Programa Anual de Trabajo 2024</b> .....	<b>15</b>
<b>2.1 Planeación, Coordinación, Seguimiento y Evaluación del Sistema Nacional de Información Estadística y Geográfica</b> .....	<b>15</b>
2.1.1 Junta de Gobierno y Presidencia .....	15
2.1.2 El INEGI como Unidad Central Coordinadora del Sistema Nacional de Información Estadística y Geográfica .....	16
2.1.3 Relaciones Institucionales .....	19
<b>2.2 Producción de información estadística y geográfica</b> .....	<b>22</b>
2.2.1 Estadísticas Sociodemográficas .....	22
2.2.2 Estadísticas Económicas .....	27
2.2.3 Estadísticas de Gobierno, Seguridad Pública y Justicia .....	33
2.2.4 Información Geográfica y del Medio Ambiente .....	39
<b>2.3 Actividades transversales a la producción y difusión de información estadística y geográfica</b> .....	<b>43</b>
2.3.1 Comunicación, Difusión y Servicio Público de Información .....	43
2.3.2 Integración, Análisis e Investigación .....	45
<b>2.4 Actividades de apoyo</b> .....	<b>49</b>
2.4.1 Asuntos Jurídicos .....	49
2.4.2 Informática .....	50
2.4.3 Operación Regional .....	51
2.4.4 Direcciones Regionales .....	53
2.4.5 Apoyo Administrativo .....	54
2.4.6 Apoyo a la Función Pública y Buen Gobierno.....	60

## Siglas y Acrónimos

AEG	Actividades estadísticas y geográficas.
CA	Censo Agropecuario.
CCN	Consejo Consultivo Nacional.
CE	Censos Económicos.
CEIEG	Comités Estatales de Información Estadística y Geográfica.
CNGMD	Censo Nacional de Gobiernos Municipales y Demarcaciones Territoriales de la Ciudad de México.
CNI	Catálogo Nacional de Indicadores.
CNIJE	Censo Nacional de Impartición de Justicia Estatal.
COAC	Comité de Aseguramiento de la Calidad.
CPEUM	Constitución Política de los Estados Unidos Mexicanos.
CTE	Comités Técnicos Especializados.
DENUE	Directorio Estadístico Nacional de Unidades Económicas.
DGCSNIEG	Dirección general de Coordinación del Sistema Nacional de Información Estadística y Geográfica.
DGCSPIRI	Dirección general de Comunicación, Servicio Público de Información y Relaciones Institucionales.
EI	Estándares Internacionales.
ENIGH	Encuesta Nacional de Ingresos y Gastos de los Hogares.
ENOE	Encuesta Nacional de Ocupación y Empleo.
FT	Fichas Técnicas.
IAAR	Informe Anual de Actividades y Resultados.
IIN	Información de Interés Nacional.
IMMEX	Programa de la Industria Manufacturera Maquiladora y de Servicios de Exportación.
INEGI o Instituto	Instituto Nacional de Estadística y Geografía.
INPC	Índice Nacional de Precios al Consumidor.
INPP	Índice Nacional de Precios Productor.
JGyP	Junta de Gobierno y Presidencia.
LSNIEG	Ley del Sistema Nacional de Información Estadística y Geográfica.
MCP	Modelo de Costos por Proceso.
MG	Marco Geoestadístico.
MPEG	Modelo del Proceso Estadístico y Geográfico.
NIIAEP	Norma Interna para la Integración del Anteproyecto y el Ejercicio del Presupuesto del INEGI.
NN	Normas Nacionales.
NTPIEG	Norma Técnica del Proceso de Producción de Información Estadística y Geográfica.
OCDE	Organización para la Cooperación y el Desarrollo Económicos.
ODS	Objetivos de Desarrollo Sostenible.
OIC	Órgano Interno de Control.
PACOE	Programa Anual de Comisiones Oficiales al Extranjero.
PAEG	Programa Anual de Estadística y Geografía.
PAP	Programa Anual de Productos.
PAT	Programa Anual de Trabajo.
PEF	Presupuesto de Egresos de la Federación.
PESNIEG	Programa Estratégico del Sistema Nacional de Información Estadística y Geográfica.
PI	Programas de Información.
PIB	Producto Interno Bruto.

PND	Plan Nacional de Desarrollo.
PP	Procesos de Producción.
PPC	Paridades de Poder de Compra.
PTIE	Plataforma Transversal de Información Electrónica.
RENEM	Registro Estadístico de Negocios de México.
RIINEGI o Reglamento	Reglamento Interior del Instituto Nacional de Estadística y Geografía.
RNC	Red Nacional de Caminos.
RNI	Red Nacional de Información.
RNIEG	Registros Nacionales de Información Estadística y Geográfica.
SAPFIN	Sistema de Administración Presupuestaria y Financiera.
SCIAN	Sistema de Clasificación Industrial de América del Norte.
SCNM	Sistema de Cuentas Nacionales de México.
SHCP	Secretaría de Hacienda y Crédito Público.
SIA-METAS	Sistema Integral de Administración-Módulo de Metas.
SIODS	Sistema de Información de los Objetivos de Desarrollo Sostenible.
SNI	Subsistemas Nacionales de Información.
SNIDS	Subsistema Nacional de Información Demográfica y Social.
SNIEG o Sistema	Sistema Nacional de Información Estadística y Geográfica.
SNIGMAOTU	Subsistema Nacional de Información Geográfica, Medio Ambiente, Ordenamiento Territorial y Urbano.
SNIGSPIJ	Subsistema Nacional de Información de Gobierno, Seguridad Pública e Impartición de Justicia.
SPC	Servicio Profesional de Carrera.
SPI	Servicio Público de Información.
TIC	Tecnologías de la Información y las Comunicaciones.
UA	Unidades Administrativas.
UE	Unidades del Estado.
UNODC	Oficina de las Naciones Unidas contra la Droga y el Delito.

# Organigrama



## Resumen Ejecutivo








El Programa Anual de Trabajo (PAT) 2024 integra los productos y actividades que prevén realizar las Unidades Administrativas (UA) del Instituto Nacional de Estadística y Geografía (INEGI o Instituto), y en los cuales ejercerán los recursos autorizados en el Presupuesto de Egresos de la Federación (PEF) para el ejercicio fiscal 2024.

Dichos recursos están distribuidos en seis programas presupuestarios, el primero P01 comprende las actividades de Planeación, Coordinación, Seguimiento y Evaluación del Sistema Nacional de Información Estadística y Geográfica (SNIEG o Sistema). Los programas presupuestarios P02, P04 y P05 corresponden a la producción y difusión de los Programas de Información (PI) / Procesos de Producción (PP) y Actividades estadísticas y geográficas (AEG). Las Actividades de Apoyo Administrativo, y de Función Pública y Buen Gobierno están contenidas en los programas presupuestarios M01 y O01, respectivamente.

La asignación de los recursos se realiza a través de claves presupuestarias, que en su conjunto definen o integran los programas presupuestarios, procesos, subprocesos y macroactividades definidas en la Estructura Programática Interna del Instituto. En este Tomo se presenta la descripción de los 52 procesos de la Estructura Programática Interna, que corresponden al nivel de dirección general adjunta. En el Tomo II se integran las Fichas Técnicas (FT) de los 93 PI/PP/AEG a desarrollar en 2024.

En 2024 se realizarán 79 PI/PP y 14 AEG, que se relacionan con 28 de los PI/PP de Información de Interés Nacional (IIN) que se han aprobado en el marco de los Subsistemas Nacionales de Información (SNI). La distribución se muestra en el Cuadro 1.

**Cuadro 1: Distribución de PI/PP/AEG por UA**

Dirección general	Total	PI/PP	AEG 	IIN 
<b>Total</b>	<b>93</b>	<b>79</b>	<b>14</b>	<b>28</b>
 Estadísticas Sociodemográficas	22	21	1	6
 Estadísticas Económicas	25	25	-	12
 Estadísticas de Gobierno, Seguridad Pública y Justicia	21	21	-	6
 Geografía y Medio Ambiente	23	10	13	4
 Integración, Análisis e Investigación	2	2	-	-



# 1. Integración del Programa Anual de Trabajo 2024

Las actividades que realizarán las UA del Instituto en las que se ejercerán los recursos autorizados en el PEF para el ejercicio fiscal 2024, corresponden a las atribuciones establecidas en el Reglamento Interior del Instituto Nacional de Estadística y Geografía (RIINEGI o Reglamento).

Con el desarrollo de estas actividades el INEGI cumple el mandato legal dispuesto en el apartado B del artículo 26 de la Constitución Política de los Estados Unidos Mexicanos (CPEUM): normar y coordinar el SNIEG y producir y difundir información de calidad, pertinente, veraz y oportuna en beneficio del Estado Mexicano y de su población. Los programas presupuestarios contenidos en el PAT 2024, dan observancia a los artículos 77 fracción X y 80 fracciones I, III y V de la Ley del Sistema Nacional de Información Estadística y Geográfica (LSNIEG), y 5 fracción X, 8 fracciones I, III y V y 41 fracción III del RIINEGI.

El Instituto además de generar la información estadística y geográfica de nuestro país, promueve su conocimiento y uso, bajo los principios de accesibilidad, transparencia, objetividad e independencia, para contribuir al diseño, elaboración y evaluación de las políticas para el desarrollo económico y social del país.

El INEGI define su misión y visión en los términos siguientes:

## Misión:



Producir y difundir información, así como normar y coordinar el Sistema Nacional de Información Estadística y Geográfica, para suministrar información de calidad, pertinente, veraz y oportuna que coadyuve al desarrollo nacional.

## Visión:



Ser una institución de vanguardia que satisfaga al usuario de información estadística y geográfica; que contribuya al desarrollo nacional; que asuma el liderazgo del Sistema Nacional de Información Estadística y Geográfica y que aproveche el talento de su gente.

Enseguida se presentan los elementos de referencia para la integración del PAT 2024, mismos que comprenden las etapas del Ciclo Presupuestario y la Estructura Programática Interna.

## Ciclo Presupuestario Institucional

El Ciclo Presupuestario se ejecuta conforme lo establece la Secretaría de Hacienda y Crédito Público (SHCP), a fin de que la administración de los recursos otorgados al Instituto se realice con criterios de legalidad, honestidad, eficiencia, eficacia, economía, racionalidad, austeridad, transparencia, control, rendición de cuentas y equidad de género.

Cada etapa de este Ciclo tiene propósitos específicos que son complementarios entre sí y se apoyan en normas, sistemas y procedimientos de integración y control. La secuencia y medios operacionales se ilustran en la Figura 1.

**Figura 1: Ciclo Presupuestario**



## Integración

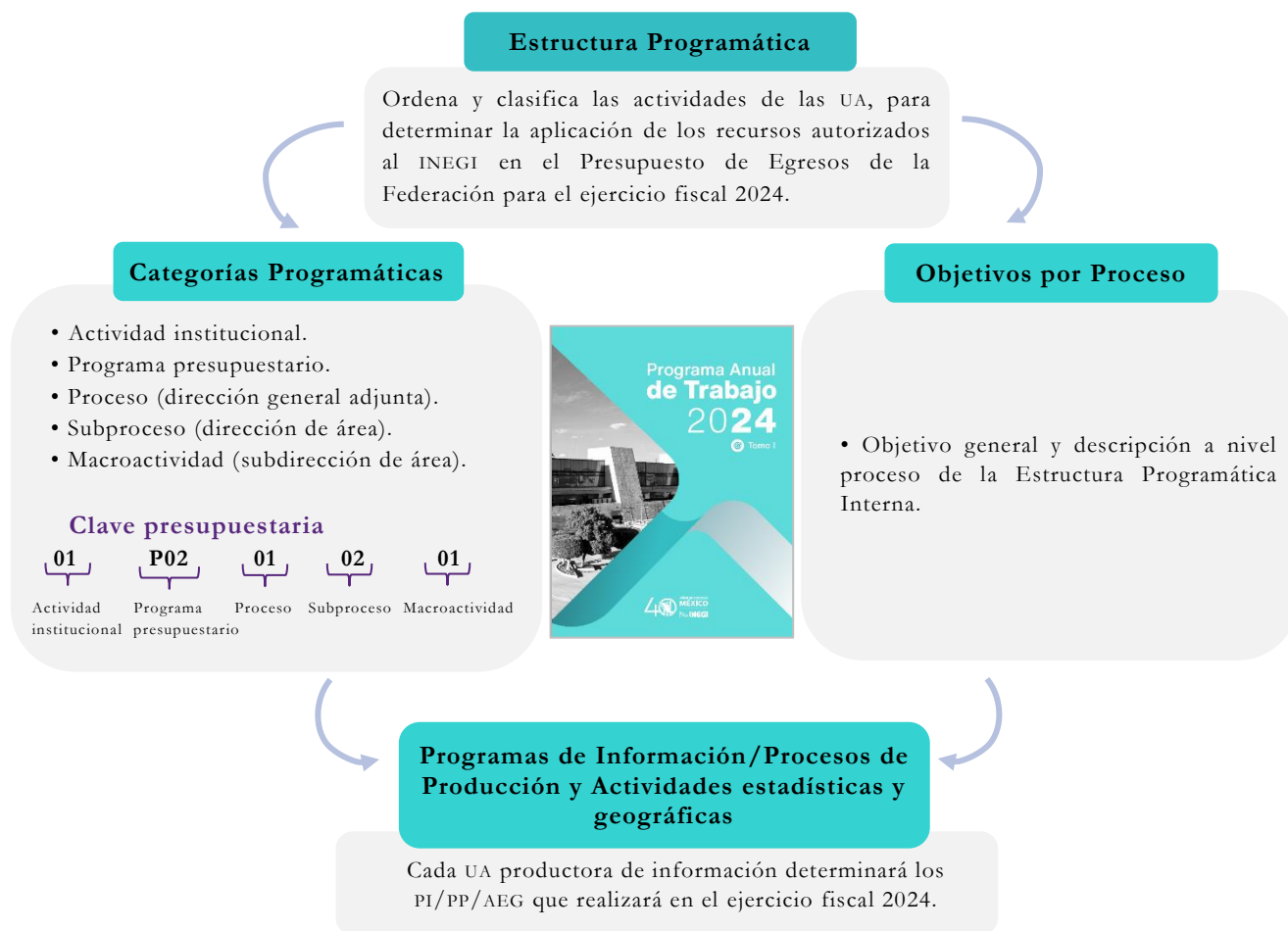
El PAT 2024 es el resultado de las primeras tres etapas del Ciclo Presupuestario: planeación, programación y presupuestación. En dichas etapas se planean, ordenan y clasifican las actividades de las UA para determinar la aplicación del gasto a los PI/PP/AEG. Los seis programas presupuestarios dan cobertura a las funciones de Planeación, Coordinación, Seguimiento y Evaluación del SNIEG, los PI/PP/AEG, así como a las Actividades de Apoyo Administrativo, Función Pública y Buen Gobierno, lo cual se describe en relación con las UA correspondientes en el Cuadro 2.

**Cuadro 2: Estructura Programática Interna**

Programa Presupuestario	Unidad Administrativa
<b>P</b>	<b>Planeación, Seguimiento y Evaluación de Políticas Públicas</b>
<b>01</b>	<b><i>Planeación, Coordinación, Seguimiento y Evaluación del Sistema Nacional de Información Estadística y Geográfica</i></b> Junta de Gobierno y Presidencia Dirección general de Coordinación del Sistema Nacional de Información Estadística y Geográfica Dirección general de Comunicación, Servicio Público de Información y Relaciones Institucionales Coordinación general de Asuntos Jurídicos
<b>02</b>	<b><i>Producción y Difusión de Información Estadística y Geográfica</i></b> Dirección general de Estadísticas Sociodemográficas Dirección general de Estadísticas Económicas Dirección general de Geografía y Medio Ambiente Dirección general de Estadísticas de Gobierno, Seguridad Pública y Justicia Dirección general de Comunicación, Servicio Público de Información y Relaciones Institucionales Dirección general de Integración, Análisis e Investigación Coordinación general de Operación Regional Coordinación general de Informática Direcciones Regionales
<b>04</b>	<b><i>Censo de Población y Vivienda</i></b> Dirección general de Estadísticas Sociodemográficas
<b>05</b>	<b><i>Censos Económicos</i></b> Dirección general de Estadísticas Económicas
<b>M</b>	<b>01</b> <b>Actividades de Apoyo Administrativo</b> Dirección general de Administración
<b>O</b>	<b>01</b> <b>Actividades de Apoyo a la Función Pública y Buen Gobierno</b> Órgano Interno de Control










Como lo muestra la Figura 2, la integración del PAT 2024 parte de los dos componentes de la Estructura Programática Interna. Por una parte, las Categorías Programáticas que sirven para definir las claves presupuestarias asignadas a cada UA, y por la otra se consideran los objetivos, productos y servicios que se esperan lograr mediante la aplicación de los recursos asignados a dichas claves.

**Figura 2: Integración del PAT**



Las claves presupuestarias incluyen una desagregación de cuatro categorías; programa presupuestario, proceso, subproceso y macroactividad. Los PI/PP/AEG que se prevén realizar en 2024 se incluyen en los programas presupuestarios P02, P04 y P05 (ver cuadro 3). En el Tomo I del PAT 2024 se presenta la descripción de los procesos de la Estructura Programática Interna, mientras que en el Tomo II se incluyen las FT de los PI/PP/AEG.

Cuadro 3: PI/PP/AEG por programa presupuestario

Programa presupuestario	Total	PI/PP	AEG 	IIN 
<b>Total</b>	<b>93</b>	<b>79</b>	<b>14</b>	<b>28</b>
<b>P02 Producción y Difusión de Información Estadística y Geográfica</b>				
 Estadísticas Sociodemográficas	21	20	1	6
 Estadísticas Económicas	24	24	-	11
 Estadísticas de Gobierno, Seguridad Pública y Justicia	21	21	-	6
 Información Geográfica y del Medio Ambiente	23	10	13	4
 Integración, Análisis e Investigación	2	2	-	-
<b>P04 Censo de Población y Vivienda</b>				
 Encuesta Intercensal	1	1	-	-
<b>P05 Censos Económicos</b>				
 Censos Económicos	1	1	-	1

### Presupuesto para el ejercicio fiscal 2024

Para el desarrollo de los seis programas presupuestarios que integran el PAT 2024, en el ejercicio fiscal 2024, el INEGI dispondrá de un presupuesto autorizado de \$14,245,298,738, como se muestra en el cuadro 4.

Cuadro 4: Presupuesto 2024

Programa presupuestario		Monto (pesos)
<b>Total INEGI</b>		<b>14,245,298,738</b>
P01	Planeación, Coordinación, Seguimiento y Evaluación del Sistema Nacional de Información Estadística y Geográfica	294,718,027
P02	Producción y Difusión de Información Estadística y Geográfica	8,158,634,511
P04	Censo de Población y Vivienda	1,892,253,359
P05	Censos Económicos	3,194,493,506
M01	Actividades de Apoyo Administrativo	619,198,967
O01	Actividades de Apoyo a la Función Pública y Buen Gobierno	86,000,368

## 2. Programa Anual de Trabajo 2024

En esta sección se presenta la descripción de los procesos a cargo de las UA ordenados por cada uno de los seis programas presupuestarios. El primero de estos programas (P01) describe los procesos de las funciones de Planeación, Coordinación, Seguimiento y Evaluación del SNIEG. Enseguida se detallan los procesos de 79 PI/PP y 14 AEG, dos de ellos corresponden a los programas presupuestarios P04 y P05 de los procesos de los censos (de Población y Vivienda, y Económicos, respectivamente), y el resto están comprendidos en el programa presupuestario P02. La sección concluye con los procesos de las UA que realizan funciones de Apoyo Administrativo, Función Pública y Buen Gobierno, agrupadas en los programas presupuestarios M01 y O01, respectivamente.

### 2.1 Planeación, Coordinación, Seguimiento y Evaluación del Sistema Nacional de Información Estadística y Geográfica

El programa presupuestario P01 Planeación, Coordinación, Seguimiento y Evaluación del SNIEG, se conforma por siete procesos desarrollados a partir de las actividades de tres UA. Para la primera de ellas, la Junta de Gobierno y Presidencia (JGyP), desarrollará un proceso conforme a sus atribuciones definidas en el RIINEGI, mientras que, para la dirección general de Coordinación del Sistema Nacional de Información Estadística y Geográfica (DGCSNIEG) y la dirección general de Comunicación, Servicio Público de Información y Relaciones Institucionales (DGCSPIRI) serán tres procesos en cada una.

#### 2.1.1 Junta de Gobierno y Presidencia

La Junta de Gobierno es el órgano superior de dirección del INEGI y se integra por la Presidencia y cuatro Vicepresidencias, que atienden los temas que corresponden a los SNI demográfica y social; económica; geográfica y del medio ambiente, ordenamiento territorial y urbano; y de gobierno, seguridad pública e impartición de justicia, además de otros temas y aspectos previstos en las disposiciones legales y normativas aplicables.

Para llevar a cabo estas funciones, se llevará a cabo el proceso siguiente:

#### **P01/Proceso 1. Junta de Gobierno y Presidencia**

Este proceso se llevará a cabo de acuerdo con las atribuciones establecidas en el RIINEGI:

- Normar el funcionamiento del SNIEG y regular la captación, procesamiento y publicación de la información que genera el Sistema.
- Determinar la IIN y, en función de la disponibilidad presupuestaria de la información que de manera adicional será producida y difundida.

- Aprobar los indicadores generados por los SNI.
- Aprobar el Reglamento Interior del INEGI.
- Aprobar el Programa Estratégico del SNIEG (PESNIEG), el Programa Nacional de Estadística y Geografía y el Programa Anual de Estadística y Geografía (PAEG).
- Aprobar el PAT del INEGI, el cual se deberá elaborar con base en el PAEG.
- Aprobar, al final de cada año, el calendario que contenga las fechas de publicación de IIN al que se deberá sujetar el Instituto en el año inmediato siguiente.
- Aprobar el Anteproyecto de Presupuesto anual.
- Aprobar las políticas para la administración de los recursos humanos, financieros y materiales del Instituto, en términos de las disposiciones aplicables.

### 2.1.2 El INEGI como Unidad Central Coordinadora del Sistema Nacional de Información Estadística y Geográfica

Una de las responsabilidades clave del Instituto es fungir como Unidad Central Coordinadora del SNIEG, la cual se lleva a cabo a través de las actividades de la DGCSNIEG. Ello implica coordinar y normar la participación de las Unidades del Estado (UE), a través de los órganos colegiados previstos por la LSNIEG: el Consejo Consultivo Nacional (CCN), los Comités Ejecutivos de los SNI y los Comités Técnicos Especializados (CTE). Asimismo, la DGCSNIEG promueve entre los integrantes del SNIEG que la generación y difusión de información estadística y geográfica se desarrolle con una visión estratégica de mediano y largo plazo, conforme a estándares nacionales e internacionales y las mejores prácticas en la materia.

Para llevar a cabo estas funciones, se llevarán a cabo los tres procesos siguientes:

#### P01/Proceso 2. Coordinación del SNIEG

El proceso consistirá en coordinar las acciones que coadyuven a mantener la operación y el funcionamiento del Sistema, con el objeto de propiciar las condiciones para la producción de información estadística y geográfica de calidad, pertinente, veraz y oportuna; así como dirigir las actividades de planeación, monitoreo y evaluación de los Programas del SNIEG, la integración y administración del Acervo de IIN, los Registros Nacionales de Información Estadística y Geográfica (RNIEG), la integración de la Red Nacional de Información (RNI), la administración y difusión del Catálogo Nacional de Indicadores (CNI), la vinculación de las instancias participantes previstas en la LSNIEG, el desarrollo e integración de la normatividad, la capacitación a las UE y coordinar las acciones de inspección para verificar la autenticidad de la información y determinar las faltas administrativas por infracciones a la LSNIEG.

#### P01/Proceso 3. Planeación e Infraestructura

Por medio de este proceso se dirigirá la planeación, producción y difusión de la IIN a través de la coordinación de las actividades de planeación, monitoreo y evaluación de los Programas del



Sistema, con base en las disposiciones normativas aplicables, para favorecer el logro de objetivos y metas; se coordinarán las acciones para la administración y difusión del CNI, en los términos aprobados por la Junta de Gobierno; se administrarán los RNIEG, con el objetivo de disponer de un compendio de referencias básicas de la información estadística y geográfica que se produce en el país para contribuir al desarrollo del Sistema y para consulta de la sociedad, y se dirigirá el esquema general de la RNI, mediante la coordinación del desarrollo, operación y administración de las redes que la conforman.

Este proceso se divide en tres actividades. En primer lugar, se coordinará la actualización, monitoreo y evaluación de los instrumentos programáticos del Sistema:

- IAAR 2023, en coordinación con la dirección general de Administración.
- Monitoreo del avance de las actividades descritas en el PAEG 2024, a través de informes trimestrales.
- Integración de la versión preliminar del PAEG 2025.

El segundo conjunto de actividades comprende la actualización del CNI, en coordinación con las UE y las UA del Instituto, el seguimiento al proceso de incorporación, modificación y/o eliminación de Indicadores Clave conforme a los acuerdos de la Junta de Gobierno y la actualización de las series estadísticas que actualmente forman parte del CNI, de acuerdo con el Calendario de difusión de información estadística y geográfica, y de la de Interés Nacional.

El tercer grupo incluye la actualización del Registro Estadístico Nacional (REN) y del Registro Nacional de Información Geográfica (RNIG), con base en la información suministrada por instituciones públicas federales y estatales. Adicionalmente, se conformarán los RNIEG en el ámbito municipal. Se integrará el Registro de Instituciones y Unidades Administrativas con Funciones Estadísticas del Sector Público, el Registro de Instituciones y Unidades Generadoras de Información Geográfica del Sector Público, el Inventario Nacional de Estadísticas del Sector Público y el Inventario Nacional de Información Geográfica del Sector Público 2024, para los tres órdenes de gobierno.

Se coordinará también la RNI y su fortalecimiento mediante la administración y operación de las redes de intercambio, resguardo y apoyo al Servicio Público de Información (SPI) del SNI, con el propósito de facilitar los procesos de intercambio y resguardo de información para las actividades de coordinación del Sistema, sus SNI y la prestación del SPI a toda la sociedad.

#### **P01/Proceso 4. Coordinación de los Subsistemas Nacionales de Información**

Mediante este proceso se realizarán las acciones de coordinación y seguimiento a la operación de los órganos colegiados del SNI, la elaboración del informe con los resultados de las actividades de los comités de los SNI, el desarrollo y seguimiento a las disposiciones normativas del Sistema, el registro y coordinación de las visitas de inspección para verificar la autenticidad

de la información y la determinación de las faltas administrativas por infracciones a la LSNIEG, así como la capacitación y actualización a las personas servidoras públicas de las UE y la integración y análisis de las necesidades de información planteadas en el seno de los órganos colegiados del Sistema, con el fin de que la información incorporada se sujete a los principios rectores del mismo.

Se elaborarán proyectos de disposiciones normativas y se dará seguimiento a las actividades para la actualización y emisión de la normativa del SNIEG, se realizará la actualización de los contenidos del Sistema de Compilación Normativa del SNIEG, se promoverá su conocimiento, consulta y observancia, y se harán las gestiones para difundir las consultas públicas sobre metodologías y proyectos de disposiciones normativas. Asimismo, se revisarán las necesidades operativas de los órganos colegiados, de acuerdo con las mejores prácticas nacionales e internacionales en la materia. Se supervisará y apoyará la operación del CCN, se monitorearán las opiniones emitidas por los consejeros y se elaborará el IAAR. También, se registrarán las visitas de inspección para verificar la autenticidad de la información y, en su caso, se determinarán las faltas administrativas con motivo de las infracciones establecidas en la LSNIEG.

Como parte de la coordinación de los SNI se dará seguimiento a los acuerdos tomados en los Comités Ejecutivos, se integrará el informe anual de las actividades de éstos y se brindará apoyo a los órganos colegiados de los SNI para su operación. De igual modo, se realizarán actividades de actualización del directorio de órganos colegiados del SNIEG, y se vigilará el uso de los Indicadores Clave e IIN en relación con el Plan Nacional de Desarrollo 2019-2024 (PND) y sus programas derivados, así como para evaluar los programas de gobierno en el ámbito federal. Adicionalmente, se actualizarán los indicadores de pertinencia aprobados en el Comité de Aseguramiento de la Calidad (COAC).

En materia de capacitación, con la participación de las UA del Instituto y los órganos colegiados del SNIEG, se integrará y ejecutará el Programa Anual de Capacitación del SNIEG a efecto de contribuir al desarrollo de capacidades y habilidades técnicas para la producción, difusión, uso y conservación de la información estadística y geográfica entre las personas servidoras públicas de las UE. Se impartirán conferencias, cursos y talleres de manera presencial y en línea, orientados a promover el conocimiento del SNIEG y las disposiciones normativas publicadas en el Sistema de Compilación Normativa.

Con el propósito de apoyar las políticas, programas y decisiones para la producción de información estadística y geográfica de relevancia nacional y la toma de decisiones en los órganos colegiados del SNIEG, en la elaboración de propuestas de IIN, Indicadores Clave o nuevos aprovechamientos estadísticos y geográficos con base en registros administrativos, se dará continuidad al análisis de las necesidades de información estadística y geográfica para el Sistema, en los términos establecidos en la CPEUM y sus leyes secundarias, tratados internacionales, así como en los programas derivados del PND. Las demandas de información identificadas se mantendrán actualizadas para consulta, a través del Inventario de Demandas de Información Estadística y Geográfica disponible en el Portal electrónico del SNIEG.

### 2.1.3 Relaciones Institucionales

Desde la DGCSPERI se realizarán las acciones para mantener y enriquecer las relaciones institucionales con los Poderes Ejecutivo y Legislativo, organismos autónomos, sector privado, sector académico, organismos no gubernamentales en el ámbito nacional, y con las organizaciones de estadística y geografía a nivel multilateral y bilateral.

Para llevar a cabo estas actividades, se llevarán a cabo los tres procesos siguientes:

#### **P01/Proceso 5. Dirección general de Comunicación, Servicio Público de Información y Relaciones Institucionales**

Mediante este proceso se fomentará el desarrollo del SNIEG y se promoverá la cultura estadística y geográfica mediante el diseño de estrategias de vinculación del Instituto con los Poderes Ejecutivo y Legislativo, organismos autónomos, sector privado, sector académico y organismos no gubernamentales, para atender sus requerimientos de información e impulsar el uso y aprovechamiento de la información estadística y geográfica que integra y genera el INEGI. Se definirá y ejecutará la estrategia de cooperación con la comunidad estadística y geográfica en el ámbito internacional en cuatro vertientes: participación en foros gubernamentales y asociaciones de alto nivel, representación en grupos de expertos, asistencia técnica a instituciones homólogas internacionales y participación en la formación de capacidades.

Para el desarrollo de estas funciones se realizará el diagnóstico, diseño y evaluación de los proyectos estratégicos de vinculación y procesos de gestión o de apoyo correspondientes con los sectores señalados. De manera complementaria, se realizará la integración y documentación de contenidos históricos en los temas mencionados.

#### **P01/Proceso 6. Relaciones Institucionales**

En el ámbito de las relaciones institucionales con el sector privado y organismos no gubernamentales, el proceso se enfocará en implementar actividades orientadas al desarrollo del SNIEG. Se buscará también promover el uso de la información, atender oportunamente las solicitudes de información, establecer y dar seguimiento a los acuerdos de colaboración. Adicionalmente, se promoverá el diseño y ejecución de programas de capacitación gratuita y la prestación de servicios de asesoría sobre el uso de herramientas y el manejo de la información. También considera organizar las sesiones del Consejo Consultivo de Usuarios y el seguimiento puntual de sus acuerdos. Asimismo, se apoyará en la coordinación de acciones de concertación -a nivel federal y estatal- a fin de facilitar la difusión y el levantamiento de información mediante los operativos de campo que lleve a cabo el Instituto.

La vinculación con el Poder Legislativo Federal tendrá como principal objetivo fortalecer las relaciones del INEGI con el Congreso de la Unión, a fin de fomentar el desarrollo del SNIEG y promover el uso y aprovechamiento de la información estadística y geográfica. Se detectarán

los asuntos de interés para el INEGI y se coordinarán las gestiones para celebrar convenios de colaboración entre el Instituto y el Poder Legislativo en aras de promover la generación, integración y difusión de información estadística y geográfica.

Se dará acompañamiento a eventos del Congreso de la Unión, como comparecencias, reuniones de trabajo de la Presidencia, Junta de Gobierno y demás funcionarios del INEGI, presentaciones de productos y servicios, presentación de resultados, capacitaciones y eventos especiales convocados por el Congreso, entre otros.

En el ámbito académico, se supervisarán las actividades y proyectos asociados al fomento del desarrollo del SNIEG; el uso y aprovechamiento de la información estadística y geográfica y la atención de los requerimientos de personas usuarias; la identificación de necesidades de información y la firma de convenios de colaboración.

Este proceso también involucra las actividades relativas a la organización de las sesiones del Consejo Consultivo Académico y el seguimiento a los acuerdos derivados de las mismas. De igual modo, se promoverá la realización de la Cátedra INEGI -en su formato tradicional y ejecutivo-, la organización y promoción del programa “Datatón INEGI”, y la coordinación, promoción y participación de funcionarios en seminarios, conferencias y foros de opinión, entre otros.

En el ámbito de las relaciones con el Poder Ejecutivo y organismos autónomos, se fortalecerá la vinculación y desarrollo de alianzas estratégicas con las dependencias del Gobierno Federal, entidades paraestatales y organismos autónomos.

Se atenderá la colaboración del INEGI con las entidades públicas que brindarán apoyo en el marco del levantamiento de los Censos Económicos (CE) 2024 y demás operativos de campo del Instituto. Asimismo, se capacitará a personas servidoras públicas de estos sectores con la finalidad de promover el uso y aprovechamiento de la información estadística y geográfica generada por el Instituto para coadyuvar en los procesos de toma de decisiones. Se atenderán los requerimientos y solicitudes de información estadística y geográfica que realicen las dependencias y entidades públicas y los organismos autónomos. Además, se atenderán reuniones de trabajo, foros y eventos en los cuales participan representantes del Poder Ejecutivo y de los organismos autónomos.

### **P01/Proceso 7. Vinculación Internacional**

Este proceso se enfocará en los proyectos de cooperación técnica y científica, bilateral, multilateral y cooperación triangular, así como en las iniciativas de cooperación presentadas por Oficinas Nacionales de Estadística, Institutos Geográficos y Organismos Internacionales. También se atenderán los requerimientos de IIN que realicen los Organismos Internacionales y se brindará apoyo a las UA en la ejecución de proyectos en materia de cooperación internacional.

Igualmente, se coordinará la identificación, seguimiento y coordinación de la presencia del INEGI en foros internacionales, el desarrollo de una estrategia de colaboración con organismos que tienen oficina de representación en México y la realización de un diagnóstico situacional para identificar líneas de acción a sugerir que diversifiquen las participaciones internacionales del Instituto. Adicionalmente, se elaborarán materiales estratégicos, en coordinación con las respectivas áreas responsables, para la participación de las personas servidoras públicas titulares de la DGCSPIRI y de la Presidencia del INEGI en eventos internacionales.

Esta estrategia versará en las cuatro vertientes de participación institucional: foros gubernamentales; representación en grupos de expertos de organismos internacionales; atención a solicitudes de asistencia técnica realizadas por instituciones homólogas en los diversos países; así como la asistencia de personas servidoras públicas del Instituto en eventos de formación de capacidades, para lo cual se integrará y se realizará el monitoreo al Programa Anual de Comisiones Oficiales al Extranjero (PACOE) y se integrará la Matriz Anual de Grupos de Expertos.

Se continuará con el registro anual de las actividades internacionales del Instituto en el Registro Nacional de Cooperación Internacional para el Desarrollo, donde la Agencia Mexicana de Cooperación Internacional para el Desarrollo publica anualmente los resultados de la cuantificación de la oferta mexicana de cooperación internacional para el desarrollo.

## 2.2 Producción de información estadística y geográfica

En cumplimiento de su mandato constitucional y de la LSNIEG, el INEGI producirá y difundirá información a través de 22 procesos a desarrollar por cada una de las UA. De estos procesos 20 corresponden al programa presupuestario P02 Producción y Difusión de Información Estadística y Geográfica, uno al P04 Censo de Población y Vivienda, y uno al P05 Censos Económicos. A continuación, se describen cada uno de los 22 procesos, agrupados por la UA responsable de su desarrollo.

### 2.2.1 Estadísticas Sociodemográficas

En 2024, se producirá y difundirá información estadística sociodemográfica organizada en seis procesos y se desarrollarán 21 PI/PP y una AEG:

#### P02/Proceso 1. Dirección general de Estadísticas Sociodemográficas

Este proceso concentra las actividades de planeación, coordinación, administración y conservación de la información estadística demográfica y social. En 2024, los PI/PP/AEG, serán apoyados por actividades transversales, para el cumplimiento de la Norma Técnica del proceso de Producción de Información Estadística y Geográfica para el Instituto (NTPPIEG). Asimismo, se apoyará la operación y seguimiento de los acuerdos de los órganos colegiados del Subsistema Nacional de Información Demográfica y Social (SNIDS), mediante el ejercicio de las atribuciones que corresponden a la Secretaría Técnica del Comité Ejecutivo de dicho Subsistema, así como a las Secretarías Técnicas de los CTE.

Mediante las actividades de mejora de la gestión se supervisarán las actividades del PAT 2024, la generación y logística de los productos estadísticos sociodemográficos incluidos en el Programa Anual de Productos (PAP), las actividades relativas al Módulo de Registro de Derechos de Autor, el Modelo de Aseguramiento de la Calidad, el registro de información que se incorpore en el SIA-METAS y en el PAEG, así como la integración y operación de las actividades del Programa Anual de Capacitación y del PACOE.

En materia informática se dirigirá el plan general de procesamiento, explotación y resguardo de información del Almacén de Datos Estadísticos, se coordinará la actualización y desarrollo del Sistema de Consulta de Información y el desarrollo de proyectos en materia de Tecnologías de la Información y las Comunicaciones (TIC). De igual manera, se coordinará el desarrollo, estandarización y gestión de las aplicaciones informáticas para el levantamiento, seguimiento operativo y procesamiento de datos que requieran los proyectos de aprovechamiento de los registros administrativos, la Encuesta Intercensal 2025 y las encuestas sociodemográficas. Asimismo, para las encuestas tradicionales se realizará el cambio de tecnología de levantamiento de información, de papel a dispositivos móviles, y se monitoreará el cumplimiento de los Lineamientos de Seguridad de la Información Estadística y Geográfica del INEGI.













En 2024 se dará seguimiento a la recepción de los informes anuales de actividades y financiero comprometidos por el Centro Global de Excelencia en Estadísticas de Género en el acuerdo específico suscrito con la Organización de las Naciones Unidas - Mujeres para la ejecución del proyecto denominado “Fortalecimiento de las estadísticas de género y sostenibilidad del Centro Global de Excelencia en Estadísticas de Género para el periodo 2022-2025”, a través del cual se apoya su financiamiento.


## P02/Proceso 2. Encuestas Sociodemográficas

A través de este proceso se implementará el Sistema Integrado de Encuestas en Hogares, mediante el cual se coordinará la realización de diferentes encuestas regulares y especiales con sus respectivos módulos, que suministrarán información estadística básica y derivada en temas demográficos, de ocupación y empleo, salud, confianza del consumidor, ingresos, gastos, condiciones socioeconómicas en los hogares, características de las viviendas, hábitos y prácticas culturales y deportivas, entre otros temas sociodemográficos.

Para desarrollar estas encuestas y módulos se dispone de una estructura organizacional que contribuye a la ejecución de actividades orientadas a la planeación, organización y generación de información estadística, al desarrollo del diseño conceptual, los operativos de campo, la capacitación, integración, análisis, difusión de resultados, y su evaluación.

Por medio de este proceso se desarrollarán los PI/PP siguientes:

-  *Marco Maestro de Muestreo (MMM)*
-  *Encuesta Nacional de Ocupación y Empleo (ENOE)* <sup>1</sup>
-  *Encuesta Nacional sobre Confianza del Consumidor (ENCO)*
-  *Encuesta Nacional de Ingresos y Gastos de los Hogares (ENIGH)* 
-  *Módulo de Práctica Deportiva y Ejercicio Físico (MOPRADEF)*
-  *Módulo sobre Eventos Culturales Seleccionados (MODECULT)*
-  *Módulo sobre Lectura (MOLEC)*
-  *Encuesta Nacional de la Dinámica Demográfica (ENADID)* 
-  *Encuesta Nacional sobre el Uso del Tiempo (ENUT)* 
-  *Encuesta Nacional sobre Salud y Envejecimiento en México (ENASEM)*
-  *Encuesta Nacional sobre las Finanzas de los Hogares (ENFIH)*

<sup>1</sup>  Se refiere a la IIN responsabilidad del INEGI en su carácter de UE productora de información, no considera la correspondiente a otras UE integrantes del SNIEG.

### P02/Proceso 3. Registros Administrativos Sociodemográficos

Con este proceso se llevarán a cabo tres grupos de actividades para generar información estadística básica a partir de la explotación de los registros administrativos ya integrados de las diferentes UE. Un primer grupo se refiere a la actualización del diseño conceptual y metodológico para la integración y el aprovechamiento de esos registros administrativos, así como la elaboración de las guías técnicas y la documentación respectiva. Al mismo tiempo, se concertará con las UE las bases conceptuales que faciliten el intercambio de información a fin de mantener actualizado el Acervo de Registros Administrativos Sociodemográficos y determinar la viabilidad, utilidad y solidez conceptual de la información que habrá de incorporarse a dicho acervo.

Un segundo grupo de actividades corresponde a la planeación, coordinación, ejecución, integración y evaluación de la captación y procesamiento de los registros administrativos sociodemográficos sobre hechos vitales y sociales que dan lugar a los PI/PP siguientes:

- 🏛️ *Estadísticas de Defunciones Fetales (EDF)* 🇳🇮
- 🏛️ *Estadísticas de Defunciones Registradas (EDR)* 🇳🇮
- 🏛️ *Estadística de Nacimientos Registrados (ENR)*
- 🏛️ *Estadística de Matrimonios (EMAT)*
- 🏛️ *Estadística de Divorcios (ED)*
- 🏛️ *Estadística de Museos (EM)*
- 🏛️ *Estadísticas de Salud en Establecimientos Particulares (ESEP)*
- 🏛️ *Estadísticas sobre Relaciones Laborales de Jurisdicción Local (ERLAJUL)*

Todos los PI/PP anteriores precisan de la actualización del directorio de las fuentes informantes que forman parte de la infraestructura estadística, como son las juntas locales de conciliación y arbitraje, centros de conciliación laboral locales, tribunales laborales locales, museos, oficinas del registro civil y establecimientos particulares del sector salud. Los resultados se publican anualmente en forma definitiva a través de diferentes productos que incluyen metadatos, en el formato de la Iniciativa de Documentación de Datos, e indicadores básicos de calidad.

Como un tercer grupo de actividades se realizará el análisis y liberación de resultados, así como el aprovechamiento de los registros administrativos. Esto incluye la gestión, estructuración e integración de las bases de datos de los registros administrativos sociodemográficos provenientes de las UE; el diseño e implementación de procesos para la explotación de dichos registros a corto y mediano plazo; la edición y generación de productos estadísticos con los metadatos, que permiten atender los requerimientos de información de las personas usuarias, y contribuir a la generación de indicadores sociodemográficos sobre temáticas básicas. Se realizará la AEG siguiente:

*Aprovechamiento de Nuevos Registros Administrativos*



## P02/Proceso 4. Infraestructura Estadística

Con este proceso se desarrollarán técnicas y metodologías para la generación de estadísticas, lineamientos, normas, módulos, índices y marcos conceptuales temáticos para la generación de estadística básica y derivada, cuyo propósito es contribuir al conocimiento de la situación demográfica y social del país, así como desagregar la información para apoyar programas y proyectos de diferentes organismos públicos, privados y académicos, garantizando que la información estadística que se pone a disposición de las personas usuarias sea útil para la planeación, desarrollo, seguimiento y evaluación de programas sociales y de políticas públicas. También se prestará asistencia técnica a instituciones del sector público y CTE de los SNI, se atenderán requerimientos especiales formulados por las personas usuarias de la información sociodemográfica, y se elaborarán, actualizarán y conservarán metadatos de las metodologías utilizadas en la generación de información sociodemográfica.

Se apoyará a los PI/PP/AEG mediante la ejecución de las actividades básicas siguientes: el desarrollo de procesos estadísticos y la estandarización de clasificaciones y contenidos sociodemográficos. Para el desarrollo de procesos estadísticos, se realizarán diagnósticos sobre la calidad y consistencia de la información estadística, con el fin de identificar áreas de oportunidad para el avance de metodologías y modelos estadísticos innovadores que mejoren los procesos de generación, uso y atención de las necesidades de información, mediante métodos alternativos que permitan garantizar su calidad y optimizar los recursos disponibles.

En relación con la estandarización de clasificaciones y contenidos sociodemográficos, se coordinará y supervisará el proceso de codificación de encuestas en hogares, así como la actualización y estandarización de clasificaciones sociodemográficas y el desarrollo de la investigación de las metodologías relativas a la implementación de algoritmos de inteligencia artificial en los procesos de codificación automática para la Encuesta Intercensal 2025, ENOE y ENIGH.

En materia normativa, se actualizarán los documentos técnicos metodológicos para la adopción de mejores prácticas en el proceso de validación y documentación de información estadística, la evaluación comparativa de los resultados, la guía de lineamientos para la elaboración de los marcos de referencia para programas estadísticos y la presentación de datos estadísticos en cuadros y gráficas, al tiempo que se coordinará la capacitación a las UE en materia de difusión de estadísticas sociodemográficas. También se elaborarán boletines de prensa acerca de fechas conmemorativas de interés nacional, para contribuir a la difusión de los datos que se generan en el INEGI por medio de los PI/PP de estadísticas sociodemográficas.

Estas funciones se complementarán con las de conservación y resguardo de la información y sus respectivos metadatos, y la asistencia técnica a las UE, a los CTE del SNIDS, y a las organizaciones del sector privado y académico. Se atenderán, de igual forma, las solicitudes de información de las personas usuarias, y se actualizará la estadística sociodemográfica incorporada en el Portal electrónico del INEGI. Se desarrollará el PI/PP siguiente:

▣ *Estimación de Características Sociodemográficas en Áreas Pequeñas (ECSAP)*

## P02/Proceso 5. Censo de Población y Vivienda

Este proceso estará orientado a coordinar y dar seguimiento a las actividades relativas a los censos y encuestas intercensales. Las actividades se organizarán en cinco grupos. Con el primero se coordinará el control de archivos y la atención a los requerimientos de información referentes a los censos y encuestas intercensales de población y vivienda.

El segundo grupo corresponderá a las tareas de diseño conceptual, en las cuales se vigilará la documentación de procesos de generación de información a fin de actualizar el acervo documental requerido para la planeación y evaluación de censos, y encuestas sociodemográficas. Además, se definirán los criterios para el diseño de algoritmos que permitan la generación de los indicadores censales e intercensales, y la comparación entre los indicadores históricamente obtenidos y los resultados del levantamiento más reciente.

El tercer grupo se enfocará en las operaciones de campo. En 2024 se gestionarán los recursos humanos y materiales necesarios para la realización de la Encuesta Intercensal 2025.

El cuarto grupo de actividades contemplará la dirección técnica; se continuará con el diseño, construcción y mantenimiento de los sistemas de procesamiento de la información, así como de las bases de datos, necesarios en el procesamiento de la información de carácter censal e intercensal. De igual modo, se sustentará el diseño y aplicación de los modelos de datos, metadatos y diccionarios de datos para la integración de información. También se diseñarán y construirán los procesos de codificación automática y asistida para proveer información que sirva en la explotación de resultados. Asimismo, se realizará la definición de criterios y tratamientos de validación automática de la información y se desarrollarán los sistemas para asegurar su integridad y congruencia.

Finalmente, el quinto grupo de actividades estará referido a la explotación censal y partirá de la identificación de las necesidades de información en cuanto a las características de la población y las viviendas. Se propondrá la generación de productos de divulgación. De igual manera, se desarrollarán y probarán las herramientas que permitan automatizar la generación de productos de difusión de resultados y se realizará la definición de insumos a compilar para la evaluación.


## P04/Proceso 1. Encuesta Intercensal

Como parte del programa presupuestario P04 Censo de Población y Vivienda, durante 2024 se realizará el diseño de los marcos conceptuales de población y vivienda, y el instrumento de captación correspondiente; además, se diseñarán los criterios para la captura y procesamiento de la información, así como para el muestreo, sistematización de procesos, seguimiento a la cobertura y generación de indicadores para la explotación y difusión de esta.

Se realizará una Prueba Temática, con el objetivo de evaluar la funcionalidad de los reactivos para identificar áreas de oportunidad de índole conceptual, metodológico o de capacitación.

Se efectuará la Prueba Piloto de la Encuesta Intercensal 2025, para lo cual se definirá y ejecutará un programa de capacitación para las figuras participantes y se desarrollará el levantamiento de información. El objetivo de esta prueba será ejecutar los procedimientos, soluciones tecnológicas y de comunicaciones para cada una de las etapas y procesos de la encuesta, en un ambiente operacional completo que permita generar información sociodemográfica.

En cuanto a la etapa de construcción de la Encuesta Intercensal 2025 se reclutará, contratará y capacitará al personal, se realizará la adquisición y distribución de los dispositivos de cómputo móvil, diversos materiales informáticos, uniformes, vehículos e insumos para la captación de información del PI/PP siguiente:

 *Encuesta Intercensal*

### 2.2.2 Estadísticas Económicas

La información estadística económica oportuna y de calidad es esencial para el conocimiento y análisis de la estructura y comportamiento de la economía del país y para la elaboración de ejercicios de prospección que se materializan en planes, programas, políticas y en la ejecución de estrategias de los sectores público y privado. En 2024 se desarrollarán siete procesos y 25 PI/PP en materia estadística económica básica y derivada siguientes:

#### **P02/Proceso 6. Dirección general de Estadísticas Económicas**

En este proceso se coordinará el avance programático de las metas institucionales del PAT 2024, el monitoreo del PAEG 2024, la capacitación de las UE y la capacitación interna en la Dirección general de Estadísticas Económicas, la atención a los asuntos internacionales y de gestión documental, y se apoyará a la operación de los órganos colegiados del Subsistema Nacional de Información Económica (SNIE).

De igual manera, se apoyará y facilitará a las áreas responsables de los PI/PP en el desarrollo de las actividades transversales del Modelo del Proceso Estadístico y Geográfico (MPEG), en el componente de documentación, de gestión de la calidad, de metadatos y de personas usuarias. Asimismo, se continuarán realizando actividades orientadas al fortalecimiento de los PI/PP en materia de elaboración y actualización de normativa técnica, calidad, transparencia, administración de riesgos, atención a personas usuarias de la información, a instancias fiscalizadoras, seguimiento al MCP a través del ejercicio presupuestario, y en la documentación de los procesos de producción.

En el tema relacionado con encuestas, se coordinará la actualización y construcción de los marcos de muestreo y los diseños muestrales de los estudios en unidades económicas, unidades

de producción agropecuarias y para índices de precios. Asimismo, se elaborarán los cálculos de tamaño de la muestra, afijación y selección de la muestra, los factores de expansión, los indicadores de precisión estadística y los documentos metodológicos del muestreo.

Como parte de las actividades transversales, en el ámbito informático se coordinará y supervisará el desarrollo y mantenimiento de los sistemas de información específicos, incluyendo a los CE 2024; se proveerán y administrarán los servicios y recursos en materia de TIC, asesorías, soporte e infraestructura informática, y se fomentará la observancia de los estándares, lineamientos y normas institucionales en la materia. De igual forma, se actualizarán los sistemas informáticos para el Sistema de Cuentas Nacionales de México (SCNM), para dar continuidad al proceso de sistematización de productos, así como la rotación de muestra y cambio de ponderadores para precios.

El PI/PP resultante de las actividades de este proceso será el siguiente:

5. *Estadísticas de Comercio Internacional de Servicios y Digitalización* (ECIS)

## P02/ Proceso 7. Censos Económicos y Agropecuarios

Este proceso estará orientado a coordinar y dar seguimiento a las actividades relativas a los CE, así como a los resultados y evaluación del Censo Agropecuario (CA), para generar y divulgar información estadística básica económica, de todos los sectores de actividad económica, que satisfaga los requerimientos estadísticos económicos de investigadores, gobiernos, empresas y de la sociedad en su conjunto.

Durante 2024, una vez concluida la captación del CA 2022, se continuará con la generación de resultados sobre las características económicas, tecnológicas, ambientales y sociales de las unidades de producción agrícolas, ganaderas y forestales de México, así como las actividades correspondientes a las fases de difusión y evaluación del proceso, a fin de identificar fortalezas y áreas de oportunidad para su consideración en futuros eventos.

En el mismo ámbito agropecuario, y como parte de las actividades del Comité de Expertos de las Naciones Unidas sobre Estadísticas de Seguridad Alimentaria y Estadísticas Agropecuarias y Rurales, se coordinarán las reuniones del Comité referido y de los grupos de trabajo que lo integran. Además, se participará en la reunión anual y las reuniones ordinarias de los grupos de trabajo del Comité Tripartita de América del Norte sobre Estadísticas Agropecuarias.

Con respecto al CE 2024, se implementarán actividades de planeación, supervisión, seguimiento y control, según corresponda, para las fases de construcción, captación, procesamiento y análisis de la producción que se realizan en el programa presupuestario P05.

## P02/Proceso 8. Encuestas Económicas


Con este proceso se suministrará información estadística sobre las distintas variables económicas del sector secundario y terciario, del ámbito de la ciencia y tecnología y de viajeros internacionales. En este sentido, se coordinará la generación de la información básica de coyuntura y el desarrollo de diversos estudios de temáticas sectoriales, así como de la infraestructura conceptual referida a los hechos y tendencias económicas.

De acuerdo con las mejores prácticas internacionales, se coordinará la homologación conceptual y estandarización de procedimientos del Sistema Integrado de Encuestas en Unidades Económicas, la integración de las bases de datos resultantes de los proyectos desarrollados a partir del Centro de Entrevistas Telefónicas Asistidas por Computadora. Se impulsará el uso de herramientas informáticas para captar información y el desarrollo de sistemas para la codificación automatizada.


En 2024, se dará continuidad a la serie estadística referente al año base 2018, la cual se encuentra retropolada al año de inicio de cada una de las encuestas de acuerdo con la serie anterior -año base 2013-, a fin de disponer de una serie histórica más amplia, congruente y consistente con la evolución de las actividades económicas.

Por medio de este proceso se desarrollarán los PI/PP siguientes:


### 📌 *Encuestas de Industrias Manufactureras:*

- Encuesta Mensual de la Industria Manufacturera (EMIM) 
- Encuesta Anual de la Industria Manufacturera (EAIM)


### 📌 *Encuestas de Empresas Constructoras:*

- Encuesta Nacional de Empresas Constructoras (ENEC) 
- Encuesta Anual de Empresas Constructoras (EAEC)


### 📌 *Encuestas de Comercio:*

- Encuesta Mensual sobre Empresas Comerciales (EMEC) 
- Encuesta Anual del Comercio (EAC)

### 📌 *Encuestas de Servicios y Transportes:*

- Encuesta Mensual de Servicios (EMS) 
- Encuesta Anual de Servicios Privados No Financieros (EASPNF)
- Encuesta Anual de Transportes (EAT)

### 📌 *Encuesta de Opinión Empresarial:*


- Encuesta Mensual de Opinión Empresarial (EMOE) 

- § *Encuesta Nacional sobre Disponibilidad y Uso de Tecnologías de la Información en los Hogares (ENDUTIH)*
- § *Encuestas de Viajeros Internacionales (EVI)*

Otras actividades que se realizarán con base en la serie 2018, serán el cálculo de los Indicadores de Productividad Laboral y del Costo Unitario de la Mano de Obra de la economía global, las empresas constructoras, las industrias manufactureras, las empresas comerciales y de servicios, con los que se proporcionará información sobre la eficiencia del aporte del factor trabajo al proceso productivo, así como el procesamiento y análisis de la producción de los índices encadenados de encuestas económicas. El período cubierto abarcará del cuarto trimestre de 2023 al tercer trimestre de 2024. Se generarán los Índices Globales de Personal y Remuneraciones de los Sectores Económicos para el periodo noviembre de 2023 a octubre de 2024.

## P02/Proceso 9. Cuentas Nacionales

El SCNM es el marco de referencia para las estadísticas económicas del país. Lo integran las Cuentas por Actividades Económicas, las Cuentas Temáticas, y las Cuentas por Sectores Institucionales.

Para la actualización de los cálculos recurrentes de manera anual, trimestral y mensual, se aprovecha la infraestructura de información como los CE, las encuestas económicas y de los hogares, los registros administrativos, entre otros. El conjunto de esta información está reconocido como IIN .<sup>2</sup>

Los PI/PP que se desarrollarán serán los siguientes:

- § *Cuentas por Actividades Económicas*, conformadas por:
  - Cuenta de Bienes y Servicios y Productos Relacionados (CBSPR)
  - Cuadros de Oferta y Utilización (COU)
  - Cuentas de Corto Plazo (CCP)
  - Cuentas Regionales (CR)
- § *Cuentas Temáticas*, conformadas por:
  - Cuentas Económicas y Ecológicas de México (CEEM)
  - Cuenta Satélite de Cultura de México (CSCM)
  - Cuenta Satélite del Trabajo No Remunerado de los Hogares de México (CSTNRHM)
  - Cuenta Satélite del Sector Salud de México (CSSSM)

<sup>2</sup> La IIN que se generará por medio de estos PI/PP es la siguiente: Cálculos anuales, Cálculos de corto plazo (por entidad federativa), Cálculos de corto plazo (totales de la economía), Cuenta satélite al SCNM y Matriz de Insumo-Producto.

- Cuenta Satélite de Turismo de México (CSTM)
- Indicadores Trimestrales de la Actividad Turística (ITAT)
- Cuenta Satélite de las Instituciones Sin Fines de Lucro de México (CSISFLM)
- Cuenta Satélite de Vivienda de México (CSVVM)

#### 📌 *Cuentas por Sectores Institucionales (CSI)*

Finalmente, se elaborará el informe de los resultados con base en los lineamientos metodológicos y de medición de las empresas de tecnología financiera dentro de los sectores institucionales, así como de los activos que son considerados propiedad intelectual, con año base 2018. En particular, se atenderá la medición de activos asociados a la investigación y desarrollo, software y bases de datos y otros activos de la propiedad intelectual, que es donde se gestan y desarrollan la mayor parte de las actividades de la tecnología financiera.

### P02/Proceso 10. Índices de Precios

Este proceso tiene como objetivo planear, coordinar, ejecutar y evaluar la elaboración de los dos índices nacionales de precios, ambos considerados como IIN, que se requieren para medir la evolución del comportamiento del nivel general de precios al consumidor y de los precios de la producción nacional. Para ello, se seguirá el marco conceptual y metodológico establecido, y se considerarán las mejores prácticas internacionales.

Adicionalmente, mediante la aplicación de criterios conceptuales y metodológicos establecidos por la Organización para la Cooperación y el Desarrollo Económicos (OCDE), y de acuerdo con los lineamientos del INEGI, se realizarán los estudios de precios que requiere el Programa Eurostat-OCDE de Paridades de Poder de Compra.

En 2024, con el propósito de asegurar la calidad y confiabilidad de la información, así como la adecuada conservación y resguardo de esta y la recertificación ISO 9001:2015, se desarrollarán los PI/PP siguientes:

📌 *Índice Nacional de Precios al Consumidor (INPC)* 🇲🇽

📌 *Índice Nacional de Precios Productor (INPP)* 🇲🇽


📌 *Paridades de Poder de Compra (PPC)*

### P02/Proceso 11. Registros Administrativos Económicos

Este proceso concentra las actividades de coordinación del diseño, construcción y actualización de la infraestructura de información para generar estadísticas básicas y derivadas, mediante el aprovechamiento, análisis y explotación de los registros administrativos de las UE que aportan información económica, así como de su vinculación con los CE, las Encuestas Económicas, los Índices de Precios y las Cuentas Nacionales, a fin de elaborar diversos productos estadísticos.

Con estas actividades se actualizarán y desarrollarán los Clasificadores Económicos de Actividades y Productos.

Para apoyar su desarrollo, se realizará un conjunto de actividades transversales, entre las que se incluye el monitoreo del desarrollo de los PI/PP, la documentación de necesidades de información estadística, el diseño de los procedimientos, la captación, así como el procesamiento, análisis y evaluación del desarrollo de los PI/PP que se enuncian a continuación:

- ₪ *Registro Estadístico de Negocios de México* (RENEM)
- ₪ *Vinculación de Registros Administrativos* (VRA)
- ₪ *Programa de la Industria Manufacturera, Maquiladora y de Servicios de Exportación* (IMMEX)
- ₪ *Industria Minerometalúrgica* (EIMM)
- ₪ *Finanzas Públicas Estatales y Municipales* (EPIPEM)
- ₪ *Accidentes de Tránsito Terrestre* (ATUS)
- ₪ *Sacrificio de Ganado en Rastros Municipales* (ESGRM)
- ₪ *Transporte Urbano de Pasajeros* (ETUP)
- ₪ *Vehículos de Motor Registrados en Circulación* (VMRC)
- ₪ *Balanza Comercial de Mercancías de México* (BCMM) 

De manera complementaria, se llevará a cabo el análisis de las asimetrías del comercio exterior para contribuir a los cálculos del comercio exterior en términos del valor agregado, así como la conciliación bilateral de las estadísticas del comercio de mercancías. De igual forma, se generarán los cálculos preliminares de un conjunto de indicadores sobre globalización y digitalización, a partir de las actividades realizadas en el Comité de Expertos en Estadísticas de Negocios y Comercio de las Naciones Unidas, del cual el INEGI forma parte.

En el contexto de los registros administrativos económicos, se elaborarán los datos primarios mensuales correspondientes a los Registros Administrativos de la Industria Automotriz de Vehículos Ligeros y Pesados, con información relativa a las ventas en el mercado nacional, producción, exportación e importación de vehículos en México.

## **P05/Proceso 1. Censos Económicos**

Como parte del programa presupuestario P05, en 2024 se llevarán a cabo las actividades correspondientes a la construcción, captación y parte del procesamiento y análisis de la producción, para ello se realizará la capacitación de las estructuras de los diferentes grupos como son: Operativo masivo, Grupo Prioritario de Negocios, Pesca, Minería, Transportes y Construcción. Incluye la captación de la información de todos los grupos antes mencionados,



así como el procesamiento de la información para la integración de las bases de datos, y para la presentación de resultados oportunos.

Los CE proveen insumos para el SCNM y para la elaboración del Índice Nacional de Precios Productor (INPP), coadyuvan a la actualización del Marco Geoestadístico (MG), el Marco para las Encuestas Económicas Nacionales y Estudios Económicos Especiales, el Directorio Estadístico Nacional de Unidades Económicas (DENUE) y el Registro Estadístico de Negocios de México (RENEM).

Se realizará la captación censal secuenciada con el conteo exhaustivo -en todas las manzanas de las áreas urbanas y localidades rurales importantes-, con dispositivos de cómputo móvil, registro de unidades económicas ambulantes y reporte de actualizaciones cartográficas.

Durante la fase de captación se realizarán tres recorridos, en el primero se ubica la manzana, se visualiza el tipo y cantidad de establecimientos y se realizan las actualizaciones cartográficas; en el segundo recorrido se capta la información de las unidades económicas, se pregunta en las viviendas por posible actividad económica, y se contabilizan y clasifican las viviendas habitadas y deshabitadas; en el tercer recorrido se lleva a cabo la actualización de establecimientos semifijos y la captación de su información económica, asimismo se realizará la supervisión y seguimiento respectivo. También se llevará a cabo el procesamiento de la información e integración de las bases de datos, para la realización de los tabulados y su respectiva presentación de resultados oportunos. Se desarrollará el PI/PP siguiente:

📌 *Censos Económicos (CE)* 🇲🇽

### 2.2.3 Estadísticas de Gobierno, Seguridad Pública y Justicia

En 2024 se generará y difundirá a la sociedad y al Estado Mexicano información estadística de gobierno, seguridad pública y justicia, insumo esencial para la toma de decisiones en los programas de gobierno y el proceso de diseño, implementación, monitoreo y evaluación de las políticas públicas de alcance nacional en los referidos temas. La información estadística suministrada que atiende las necesidades y objetivos del Subsistema Nacional de Información de Gobierno, Seguridad Pública e Impartición de Justicia (SNIGSPIJ) estará organizada en cuatro procesos que desarrollarán 21 PI/PP.

#### **P02/Proceso 12. Dirección general de Estadísticas de Gobierno, Seguridad Pública y Justicia**

Este proceso integrará las actividades de coordinar, planear, administrar y conservar la información estadística de gobierno, seguridad pública y justicia, así mismo, coadyuvará y promoverá la revisión e introducción de mejoras en la generación de la información, gracias a la adopción de mejores prácticas nacionales e internacionales.

Adicionalmente, se coordinarán las acciones relativas a la atención de asuntos internacionales, la capacitación a UE, la atención al programa de trabajo y los compromisos establecidos, así como la atención a los requerimientos de información.

Dentro de las actividades destaca, la coordinación de la operación y seguimiento de acuerdos de los órganos colegiados del SNIGSPIJ, mediante las funciones de la Secretaría Técnica y la Secretaría Ejecutiva del Comité Ejecutivo de este Subsistema, y las correspondientes Secretarías Técnicas de los CTE. Por otra parte, con este proceso se coordinarán y apoyarán las actividades derivadas de la colaboración con la Oficina de las Naciones Unidas contra la Droga y el Delito (UNODC, por sus siglas en inglés), por medio del Centro de Excelencia para Información Estadística de Gobierno, Seguridad Pública, Victimización y Justicia (INEGI-UNODC), que tiene como objetivo fortalecer las capacidades estadísticas, analíticas y de monitoreo en los campos de gobierno, victimización, seguridad pública y justicia.

Para la modernización de los servicios y recursos informáticos, adicional al desarrollo de proyectos en materia de TIC, se impulsará el uso de herramientas tecnológicas innovadoras en la generación, captación y procesamiento de la información para la mejor ejecución de los PI/PP con base en la normatividad aplicable y asegurar la seguridad, confidencialidad, integridad y disponibilidad de la información.

### **P02/Proceso 13. Políticas y Censos Nacionales de Gobierno**

Este proceso generará e implementará instrumentos, mecanismos y sistemas que permitan planear, regular, generar, administrar, resguardar y explotar la información del SNIGSPIJ, así como la coordinación del desarrollo de todas las etapas del proceso de generación de información de los censos federales, estatales y municipales, referentes a los temas de gobierno, derechos humanos, rendición de cuentas, corrupción, crimen, seguridad pública, violencia, justicia, sistema penitenciario y drogas, y demás temas propios del SNIGSPIJ, con el propósito de optimizar su desempeño integral y suministrar información estadística de calidad a las personas usuarias y apoyar el proceso de diseño, implementación, monitoreo y evaluación de las políticas públicas.

A la vez, se coordinará el diseño, operación y monitoreo de los Censos Nacionales de Gobierno, que comprende la identificación de nuevas necesidades de información derivadas de las reformas normativas, de los compromisos internacionales y requerimientos específicos del Estado Mexicano. Se realizará el monitoreo de las actividades de diseño conceptual y metodológico de los instrumentos de captación de información, además de la determinación de las metodologías, modelos conceptuales y productos de información que atiendan las necesidades de información del SNIGSPIJ.

Asimismo, se coordinarán las actividades de levantamiento, procesamiento y administración de información, monitoreando la operación y mejora de las estrategias de levantamiento de información mediante la elaboración de la documentación y herramientas operativas pertinentes,

así como la gestión de los recursos necesarios y, simultáneamente, se impulsará el uso de técnicas y/o herramientas tecnológicas innovadoras que faciliten la captación, procesamiento, resguardo y análisis de la información derivada de los Censos Nacionales de Gobierno y del aprovechamiento estadístico de los registros administrativos gubernamentales, para que la información producida cumpla con los principios de accesibilidad, transparencia, objetividad e independencia y sea de calidad, pertinente, veraz y oportuna.

En 2024, se llevarán a cabo los Censos Nacionales de Gobierno, con los cuales se suministrará información sobre la situación que guarda la gestión y el desempeño de las instituciones públicas que conforman el Estado Mexicano y sus respectivos poderes en las funciones de gobierno, crimen, seguridad pública, violencia, justicia, sistema penitenciario, poderes legislativos y derechos humanos. Se desarrollarán los PI/PP siguientes:

- 🏛️ *Censo Nacional de Derechos Humanos Estatal (CNDHE)*
- 🏛️ *Censo Nacional de Gobiernos Estatales (CNGE)*
- 🏛️ *Censo Nacional de Impartición de Justicia Estatal (CNIJE)* 
- 🏛️ *Censo Nacional de Poderes Legislativos Estatales (CNPLE)*
- 🏛️ *Censo Nacional de Procuración de Justicia Estatal (CNPJE)* 
- 🏛️ *Censo Nacional de Seguridad Pública Estatal (CNSPE)*
- 🏛️ *Censo Nacional de Sistemas Penitenciarios Estatales (CNSIPEE)*
- 🏛️ *Censo Nacional de Derechos Humanos Federal (CNDHF)*
- 🏛️ *Censo Nacional de Gobierno Federal (CNGF)*
- 🏛️ *Censo Nacional de Impartición de Justicia Federal (CNIJF)*
- 🏛️ *Censo Nacional de Procuración de Justicia Federal (CNPJF)*
- 🏛️ *Censo Nacional de Seguridad Pública Federal (CNSPF)*
- 🏛️ *Censo Nacional de Sistema Penitenciario Federal (CNSIPEF)*
- 🏛️ *Censo Nacional de Gobiernos Municipales y Demarcaciones Territoriales de la Ciudad de México (CNGMD)* 

Para cada uno de estos Censos Nacionales de Gobierno, se elaborarán documentos de diseño, instrumentos de captación, tabulados, presentaciones de resultados generales y datos abiertos, y se integrarán las bases de datos correspondientes. También, se desarrollarán mecanismos para diseñar y operar los instrumentos de recolección de información estadística, así como una base de datos sobre temas emergentes en el esquema del SNIGSPIJ. Específicamente para el CNGMD, se presentarán los resultados de la edición 2023 en los primeros meses de 2024 y se trabajará sobre la documentación de necesidades, y diseño en lo que respecta a la edición 2025.

En cuanto al aprovechamiento estadístico de los registros administrativos, se continuará con los dos esquemas de recolección vigentes. Por un lado, el Esquema Homologado de Recolección

de Información de Impartición de Justicia, mismo que se complementará con información referente al Sistema Integral de Justicia Penal para Adolescentes, con insumos para el CNIJE. Este esquema permite recabar datos estadísticos de los expedientes y causas penales de este sector de la población, y un segundo esquema que se realizará con el PI/PP siguiente:

☒ *Registro Administrativo en Materia de Justicia Laboral (RALAB)*

## **P02/Proceso 14. Encuestas Nacionales de Gobierno, Seguridad Pública y Justicia**

Este proceso administrará un sistema integral de modelos de información para el diseño, implementación, generación, actualización, análisis y mejora de información de encuestas nacionales en hogares, unidades económicas, en los tres Poderes de la Unión, los tres ámbitos de gobierno y los organismos autónomos, referentes a los temas de gobierno, derechos humanos, rendición de cuentas, corrupción, crimen, seguridad pública, violencia, justicia, sistema penitenciario y drogas, y demás temas propios del SNIGSPIJ, a fin de suministrar información estadística de calidad a las personas usuarias para apoyar el proceso de diseño, implementación, monitoreo y evaluación de políticas públicas.

En este ámbito, el primer conjunto de tareas a desarrollar se concentrará en dirigir, actualizar y mejorar los procesos de diseño, operación, análisis y evaluación de los modelos de información gubernamental correspondientes a los PI/PP de las Encuestas Nacionales de Gobierno, para la generación, actualización y/o mejora de la información estadística generada, permitiendo dimensionar la realidad de los fenómenos que se miden.

Del mismo modo, se trabajará en el diseño estadístico, marcos muestrales y diseño conceptual, en el desarrollo de los instrumentos de captación, los programas de capacitación y los productos de difusión, todo ello acorde con las recomendaciones y estándares en materia estadística, así como de los antecedentes y la evaluación de resultados de otros programas y la factibilidad de captación.

Adicionalmente, se realizarán pruebas de las aplicaciones y servicios de software que son oportunas para la producción de la información, su integración, procesamiento y validación, así como el diseño de la captación, lo que permitirá definir los recursos humanos, financieros y materiales requeridos para la realización de los PI/PP, a la vez que se establecerá la logística de los operativos de campo. De igual manera, se determinará el marco muestral y el tipo de muestreo, se verificará la cobertura del marco a utilizar respecto de la población objetivo y el alcance temático.

En este sentido, se coordinará la captación de la información de las Encuestas Nacionales de Gobierno con base en los procedimientos operativos, modelos conceptuales y estadísticos establecidos. Se realizarán actividades correspondientes al diseño e integración de las bases de datos, la elaboración de tabulados y metadatos, el resguardo de la información estadística y

mecanismos de seguridad de la información, almacenamiento y conservación. Se desarrollarán los PI/PP siguientes:

- 📌 *Encuesta Nacional de Victimización y Percepción sobre Seguridad Pública* (ENVIPE) 🇨🇷
- 📌 *Encuesta Nacional de Victimización de Empresas* (ENVE) 🇨🇷
- 📌 *Encuesta Nacional de Calidad e Impacto Gubernamental* (ENCIG) 🇨🇷
- 📌 *Encuesta Nacional de Seguridad Pública Urbana* (ENSU)
- 📌 *Encuesta Nacional de Confianza en la Administración Pública* (ENCOAP)
- 📌 *Módulo sobre Ciberacoso* (MOCIBA)

## P02/Proceso 15. Desarrollo, Análisis e Indicadores de Gobierno

Este proceso dirigirá las actividades de desarrollo conceptual, análisis de información, elaboración y actualización de índices e indicadores en los temas de gobierno, derechos humanos, rendición de cuentas, corrupción, crimen, seguridad pública, violencia, justicia, sistema penitenciario, drogas, violencia contra las mujeres y demás materias propias del SNIGSPIJ, con el propósito de ofrecer a las personas usuarias del Sistema elementos de información estadística que puedan ser utilizados en el proceso de diseño, implementación, monitoreo y evaluación de políticas públicas en estos temas.

Asimismo, se realizará la planeación, seguimiento y desarrollo de información en materia de gobierno, derechos humanos, rendición de cuentas, confianza institucional e interpersonal, corrupción, crimen, seguridad pública, violencia, discriminación, justicia, sistema penitenciario, drogas, violencia contra niñas, niños y adolescentes, y violencia contra las mujeres; igualmente, se coordinará y ejecutará el diseño, desarrollo y análisis de indicadores de información gubernamental y de estadísticas de gobierno, seguridad pública, violencia y acceso a la justicia.

Se llevarán a cabo las actividades de planeación, coordinación y seguimiento de las actividades asociadas a esta actividad, a fin de mejorar los procesos de identificación y documentación de necesidades, diseño conceptual y metodológico, en materia de gobierno, seguridad pública e impartición de justicia; en particular, la confianza gubernamental y la fiscalización superior, así como los temas siguientes:

- **Violencia contra las mujeres:** se continuará con la revisión del instrumento de captación de la Encuesta Nacional sobre la Dinámica de las Relaciones en los Hogares (ENDIREH), para proponer mejoras en el levantamiento de la edición 2026 a partir de estudios y pruebas piloto. Hay tres énfasis en específico: adultos mayores, violencia facilitada por tecnologías y violencia comunitaria en contexto de crimen organizado. Asimismo, se continuará con la renovación del Sistema Integrado de Estadísticas sobre Violencia contra las Mujeres, así como con la producción y actualización de los indicadores de dicho

sistema. En 2024, se realizará la revisión de indicadores para evaluar su consistencia a lo largo de las ediciones de cada fuente.

En lo referente al desarrollo de registros administrativos en los temas de gobierno, seguridad pública y justicia, se realizarán diagnósticos sobre capacidades, recursos y procesos de las UE, generación, sistematización y resguardo de registros administrativos. Además, se llevará a cabo la segunda fase de explotación y difusión de resultados de la tercera edición del programa estadístico Centros de Justicia para las Mujeres 2023, a través del cual se recabó información sobre la operación, los servicios y el registro de información.

Se elaborarán documentos de análisis e investigación de la información gubernamental, como los boletines a propósito del Día de las Naciones Unidas para la Administración Pública, Día Internacional de la Lucha contra el Uso Indebido y el Tráfico de Drogas, Día Internacional del Derecho de Acceso Universal a la Información, Día Nacional del Ministerio Público, Día Nacional de Protección Civil, Día Internacional contra la Corrupción y Día Internacional de la Eliminación de la Violencia contra la Mujer.

En materia de indicadores, se coordinará y dará continuidad al modelo general de indicadores de gobierno, seguridad pública, procuración e impartición de justicia y sistema penitenciario que en 2024 comprenderá la actualización de 66 Indicadores Clave, 33 Indicadores en el Sistema de Información de los Objetivos de Desarrollo Sostenible (SIODS), así como 1,135 tabulados para los Anuarios Estadísticos y Geográficos de las entidades federativas.

Con relación a las actividades de difusión, se realizará tanto la formación editorial de documentos conceptuales y metodológicos, como la diagramación de instrumentos de captación. De igual forma, se elaborarán documentos y materiales para la divulgación de los PI/PP entre las personas usuarias, y se dará continuidad a su monitoreo para analizar el tráfico de personas usuarias que servirá de insumo para la evaluación, a fin de fortalecer el acceso a la información de los resultados publicados en el Portal electrónico del INEGI.

Se continuará con la atención a los requerimientos regulares de información por parte de organismos internacionales, como lo es el ciclo anual de recolección de datos de la UNODC y de la OCDE; el Programa de las Naciones Unidas para el Desarrollo, la Oficina del Alto Comisionado de las Naciones Unidas para los Derechos Humanos y la Comisión Económica para América Latina y el Caribe para la medición de los indicadores de los Objetivos de Desarrollo Sostenible (ODS); con la Presidencia de la República para integrar el informe anual de gobierno, así como con el Secretariado Ejecutivo del Sistema Nacional de Seguridad Pública para la fórmula de distribución del Fondo de Aportaciones para la Seguridad Pública.

Finalmente, se trabajará en el desarrollo de un sistema integrado de información de violencia con niñas, niños y sobre adolescentes en conflicto con la ley, que tiene como propósito poner a disposición del público un conjunto de variables e indicadores en materia de violencia infantil y justicia especializada para adolescentes, y contribuir a la integración de un Sistema Nacional de Información Estadística respecto de estos temas.

## 2.2.4 Información Geográfica y del Medio Ambiente

Para el diseño, captación, producción, actualización, organización, procesamiento, integración y compilación de la información geográfica básica, recursos naturales y del medio ambiente, ordenamiento territorial y geoespacial, se ejecutarán en 2024 cinco procesos que desarrollarán 10 PI/PP y 13 AEG.

### P02/ Proceso 16. Dirección general de Geografía y Medio Ambiente

Con las actividades incluidas en este proceso se definirá y coordinará la producción y difusión de la información que forma parte del Subsistema Nacional de Información Geográfica, Medio Ambiente, Ordenamiento Territorial y Urbano (SNIGMAOTU). Así, se coadyuvará a la operación y seguimiento de acuerdos del Comité Ejecutivo del referido Subsistema y de sus CTE, se identificarán las necesidades de información, se actualizará la normativa técnica en la materia, al tiempo que se vigilará la documentación del ciclo de desarrollo y resultados de los PI/PP/AEG a realizarse durante 2024.

Se revisarán las mejores prácticas nacionales e internacionales para la producción, integración, difusión y resguardo de información geográfica y del medio ambiente. Igualmente, se coadyuvará en la actualización de los Indicadores Clave del CNI, en el diseño y seguimiento de los programas de capacitación, se dará atención a los requerimientos de información de las personas usuarias y los asociados a la transparencia y rendición de cuentas y se supervisará el proceso de las autorizaciones dentro del espacio aéreo nacional de la toma de fotografías aéreas con cámaras métricas o de reconocimiento y de otras imágenes por percepción remota.


### P02/Proceso 17. Información Geográfica Básica

Este proceso coordinará la generación, explotación y acceso a información geoespacial a partir de datos del territorio nacional, con base en métodos y tecnologías del marco geodésico, el tratamiento de imágenes de percepción remota y la información topográfica, del relieve y de los nombres geográficos. El proceso incluye PI/PP/AEG, cuyo desarrollo se acompañará de diversas actividades de apoyo transversal para la coordinación y monitoreo del aprovechamiento, validación y explotación de la información geográfica básica, así como la vinculación con las UE y otras UA del Instituto.

 *Marco de Referencia Geodésico* (MRG) , integrado por las redes siguientes:

- Red Geodésica Nacional Activa (RGNA)
- Red Geodésica Nacional Pasiva (RGNP)

 *Tratamiento de Imágenes Satelitales*

 *Imágenes del Territorio*

 *Topografía* 



 *Relieve*


 *Nombres Geográficos*

## P02/Proceso 18. Recursos Naturales y Medio Ambiente

Con este proceso se generará y difundirá información estadística y geoespacial de los recursos naturales y el medio ambiente, información que es básica para el diseño y evaluación de las políticas públicas en temas asociados al desarrollo sostenible, el cambio climático, la prevención de desastres naturales, el desarrollo energético, la suficiencia alimentaria y la cuantificación de residuos alimentarios, entre otros.


Se atenderán temas como el uso del suelo, vegetación, suelos, botánica, geología, hidrología, fisiografía, clima, costas, territorio insular, residuos sólidos urbanos, agua potable y saneamiento, gestión ambiental de los gobiernos estatales, así como la condición del medio ambiente. Para ello se apoyará en un Sistema Integrado de Inventarios y Encuestas sobre Recursos Naturales y Medio Ambiente, que una vez concluido, permitirá la generación de indicadores ambientales. Para atender los temas referidos, se desarrollarán los PI/PP/AEG siguientes:

 *Uso de Suelo y Vegetación* 

 *Hidrología*

 *Evaluación de Escenarios Ambientales*

 *Eje Temático del Agua*

 *Información sobre Medio Ambiente*, integrado por los temas siguientes:

- Agua potable y saneamiento
- Residuos sólidos urbanos
- Gestión ambiental estatal

## P02/Proceso 19. Información Geográfica para la Administración del Territorio







Este proceso permitirá contar de manera oportuna con información actualizada y de calidad en temas sobre asentamientos humanos, ordenamiento territorial, desarrollo urbano, registros catastrales y registro público de la propiedad, así como sobre la documentación legal de los límites geográficos, nacionales e internacionales, estará encauzado a generar, integrar y difundir esta información.

Una primera actividad será dar seguimiento a la colaboración con las UE, las UA del Instituto, los actores públicos y privados estratégicos, la operación y seguimiento de acuerdos del CTE en Información Catastral y Registral y los grupos de trabajo nacionales e internacionales en materia catastral, registral y de asentamientos humanos, ordenamiento territorial y desarrollo urbano.



Un segundo grupo de actividades será coadyuvar en la actualización de la normativa; los manuales técnicos; guías metodológicas; procedimientos operativos y directorios e inventarios para el levantamiento de información censal en los temas catastrales, registrales y territoriales; la generación de documentos y productos de difusión de resultados; la elaboración de la cartografía de localidades urbanas y rurales; el material de capacitación y los documentos de investigación en materia de innovación tecnológica, conceptual y temática.

En el ámbito cartográfico y catastral se tendrá una triada de actividades: 1) promover y asesorar los procesos de organización, documentación y resguardo de la cartografía urbana, rural, catastral e información territorial, 2) actualizar y estandarizar la información cartográfica y catastral, y 3) fomentar la observancia y actualización de la normativa técnica en la materia y la aplicación de la Clave Única del Registro del Territorio. Se ejecutarán los PI/PP/AEG siguientes:

-  *Cartografía Urbana y Rural*
-  *Normatividad, Registro y Estructuración de Información Catastral*
-  *Información Catastral, Registral y Territorial*
-  *Información de Referencias Geográficas (Números Exteriores)*
-  *Marco Geoestadístico (MG)*
-  *Administración del Territorio*

## **P02/Proceso 20. Integración de Información Geoespacial**

La integración de la información geoespacial se sustentará en el desarrollo e implementación de soluciones geomáticas, la edición de información geográfica, la elaboración y actualización de normas técnicas, la evaluación de la calidad de la información geoespacial, el desarrollo e innovación tecnológica y la gestión para la publicación de productos y contenidos de índole geográfica en el Portal electrónico del INEGI.


Se apoyará el diseño y edición de la cartografía topográfica y temática en medios analógicos y digitales, la integración de la Red Nacional de Caminos (RNC), el mantenimiento de la Plataforma Mapa Digital de México y la plataforma de código abierto MxSIG –plataforma de software para generar sistemas de información geográfica-, y a los contenidos de la sección de geografía y medio ambiente en el Portal electrónico del INEGI, así como a los desarrollos móviles para las consultas y uso de la información. Se dará mantenimiento al Simulador de Flujos de Agua de Cuencas Hidrográficas.

Se desarrollará la base de componentes de software tipo Sistema de Información Geográfica para la implementación de soluciones geomáticas -que incluyen las que apoyan el levantamiento de censos, encuestas y operativos geográficos- y para proporcionar los servicios web.

Con respecto a las soluciones geomáticas, se implementarán las que apoyarán a la operación de censos, encuestas y operativos geográficos, con especial atención a los CE 2024 y de la Encuesta

Intercensal 2025; así mismo, se instrumentarán servicios y herramientas web basadas en estándares de interoperabilidad que atiendan los requerimientos de información geográfica y del medio ambiente georreferenciada. Se desarrollarán los sistemas de soporte del Acervo de Información Geoespacial, las bases de datos y las aplicaciones para dispositivos móviles que permitan la consulta y el uso de la información.

Se llevarán a cabo los PI/PP/AEG siguientes:

- Ⓐ *Desarrollo de Soluciones con Información Geoespacial*
- Ⓐ *Servicios de Información Georreferenciada*
- Ⓐ *Generalización de Datos Multiescala*
- Ⓐ *Edición Cartográfica Temática y Topográfica*
- Ⓐ *Estandarización de Información Geoespacial*
- 📍 *Red Nacional de Caminos (RNC)* 

Estas actividades se complementarán con la actualización continua de sus normas técnicas y diccionarios de datos geográficos, así como de los capítulos geográficos para la Integración Estadística y Geográfica de los Estados en el Portal electrónico México en Cifras, las 32 entidades federativas y el capítulo geográfico para el Anuario Estadístico y Geográfico de los Estados Unidos Mexicanos. De igual modo, se integrará y actualizará la representación cartográfica a nivel municipal de la información básica y de recursos naturales a incluir en los Compendios de Información Geográfica Municipal.

## 2.3 Actividades transversales a la producción y difusión de información estadística y geográfica

Para cumplir el mandato establecido en la LSNIEG, el INEGI dentro de su programa presupuestario P02 ejecuta una serie de actividades transversales que apoyan de diversas formas la producción y difusión de la información estadística y geográfica. El propósito es que sea conocida y aprovechada por las personas usuarias en las más diversas esferas de la vida económica, social e institucional del país. De ahí, que una de las responsabilidades centrales del INEGI es poner al alcance de la sociedad y del Estado dicha información.

### 2.3.1 Comunicación, Difusión y Servicio Público de Información

La información estadística y geográfica debe ser accesible para la sociedad y las instituciones públicas, oportuna, de calidad y apoyada en medios técnicos y de difusión que promuevan y faciliten su acceso, consulta y aprovechamiento.

En 2024 se desarrollarán dos procesos para cumplir con las responsabilidades relativas a la difusión de información estadística y geográfica:

#### P02/Proceso 21. Comunicación

Este proceso integrará las actividades de coordinación y ejecución de los proyectos que forman parte de la estrategia de comunicación externa e interna del Instituto, al tiempo que ciudadanizará la comunicación y difusión de la información que genera el INEGI y fomentará la cultura estadística y geográfica entre los distintos sectores de la sociedad y el Estado.

Se coordinarán y gestionarán las actividades, proyectos y procesos contenidos en la estrategia de comunicación, a fin de presentar y difundir la información estadística y geográfica de manera sencilla, clara, directa, de acuerdo con la audiencia definida y fomentar el uso y aprovechamiento de la información que genera e integra el Instituto. Asimismo, se diseñarán materiales de promoción en formato impreso y digital, y se realizarán las actividades relativas a la producción editorial. Además, se fortalecerá la relación con los medios de comunicación y la gestión de las cuentas institucionales en redes sociales. Se diseñará y efectuará en coordinación con las UA del Instituto la estrategia de comunicación organizacional 2024.

Dentro de la estrategia de comunicación se contempla la implementación y difusión de la campaña de los CE 2024, a fin de informar a la ciudadanía sobre la realización de estos e incentivar la participación del público objetivo, así como la planeación, producción e implementación de la campaña de la Encuesta Intercensal 2025. Así mismo, se coordinará la participación del INEGI en ferias y eventos afines al área de comunicación.

En relación con el diseño, edición y reproducción de productos institucionales, se coordinará la integración y ejecución del PAP, además de apoyar la difusión de resultados de los PI/PP/AEG, lo que coadyuvará a la planeación de medios de las campañas institucionales.

Referente a la atención de los medios de información, se diseñará y coordinará la ejecución de una estrategia para promover y ofrecer talleres de capacitación a sus representantes para el uso y aprovechamiento de los productos y servicios que ofrece y proporciona el Instituto. A partir de esta estrategia, se dará atención a las solicitudes específicas de información requeridas por los medios, y la emisión de comunicados de prensa conforme al Calendario de difusión de información estadística y geográfica y de Interés Nacional. En este mismo ámbito, se realizarán acciones de monitoreo de información generada por el Instituto en medios impresos, electrónicos y plataformas digitales y, a través de la Red Nacional de Comunicación Social, se impulsará la comunicación con medios locales.

Se continuará con la ciudadanía de la información que genera el Instituto, así como el fomento a la cultura estadística y geográfica a nivel nacional y por entidades federativas, se promoverá el uso de la información y se fortalecerá la imagen institucional por medio de la Red Nacional de Comunicación Social y de las redes sociales.

## **P02/Proceso 22. Difusión y Servicio Público de Información**

La adecuada coordinación y operación del SPI es fundamental para el cumplimiento del mandato constitucional que tiene el INEGI. De ahí la relevancia de revisar y actualizar la normativa que rige su funcionamiento, la gestión de los datos abiertos, la atención a los requerimientos de las personas usuarias, la actualización de la identificación de las necesidades de información y el fomento a la cultura estadística y geográfica.

Para el desarrollo de las actividades de detección de necesidades de información se dará continuidad al análisis de la detección de necesidades de las personas usuarias del SPI, las cuales se integrarán en la herramienta que se definirá para tal fin. Adicionalmente y de conformidad con el enfoque inclusivo del PESNIEG, se buscará visibilizar las necesidades de todas las personas u organizaciones usuarias del SPI, al integrar una versión actualizada del cuestionario de satisfacción a las personas usuarias de la información.

Se trabajará con el CTE de los ODS para apoyar a las UE en el suministro de información, a efecto de mantener actualizado el SIODS. En este ámbito, se monitoreará la integración de los indicadores y metadatos relativos a los indicadores de los ODS para su incorporación al SIODS y se coordinarán las actividades necesarias para dar cumplimiento al proyecto de diseño de recursos educativos en materia de literacidad de datos.

En el ámbito informático, además de coordinar el desarrollo y mantenimiento de los sistemas informáticos que soportan las bases de datos y los productos de difusión -como el Portal electrónico del INEGI y el SIODS-, se proporcionará soporte técnico y se atenderán los

requerimientos de las personas usuarias, además de que se realizará el monitoreo de la publicación de información en internet.

En materia de servicios de información se publicará la información estadística y geográfica y de Interés Nacional en el Portal electrónico del INEGI conforme al Calendario de difusión de información estadística y geográfica y de Interés Nacional 2024 y, en coordinación con las UA y las UE, se integrará la propuesta del Calendario 2025.

Se continuará con el servicio de orientación y asesoría sobre información estadística y geográfica a las personas usuarias que lo soliciten, así como el de apoyo a operativos de captación a través del Centro de Atención de Llamadas del INEGI, incluyendo el de los CE 2024. Además, se llevará a cabo la entrega de información solicitada por las diferentes personas usuarias u organizaciones, al tiempo que se supervisarán los servicios proporcionados, y se efectuará la evaluación de los servicios ofrecidos en el referido Centro.

Con respecto a la usabilidad, se coordinará y dará seguimiento al diseño y la evaluación de vistas con presentaciones de información estadística y geográfica propios de los canales de atención del SPI, para satisfacer los requerimientos de usabilidad y accesibilidad de las personas usuarias, en el marco de la fase de difusión del MPEG y ambas vertientes, como insumo para los generadores de información y los desarrolladores de las plataformas bajo las que se presta el SPI.

Se consolidará un enfoque estratégico para el diseño y desarrollo de materiales temáticos, con la meta de aumentar el conocimiento, la comprensión y la utilización de la información estadística y geográfica que el Instituto genera y difunde. Esto se llevará a cabo mediante la ejecución de proyectos de rediseño de los contenidos, la estructura visual y la interfaz gráfica de la sección "Cuéntame de México", que atiende a personal docente, padres y madres de familia, niños, niñas y adolescentes de nueve a 13 años. Asimismo, se rediseñarán las "vistas tema" del Portal electrónico del INEGI. Esta iniciativa promoverá un uso intuitivo e inmersivo, facilitando el acceso desde un enfoque inclusivo y utilizando un lenguaje sencillo.

### **2.3.2 Integración, Análisis e Investigación**

En relación con las tareas de integración, análisis e investigación, se desarrollarán dos PI/PP y se pondrán en marcha los cuatro procesos siguientes:

#### **P02/Proceso 23. Dirección general de Integración, Análisis e Investigación**

Con este proceso se instrumentarán acciones orientadas a fortalecer el seguimiento de los PI/PP/AEG, y el desarrollo de estudios de información y proyectos de investigación. Además, se coordinará la operación del COAC y se impulsará el uso de ciencia de datos y métodos modernos de producción de información, así como el desarrollo de elementos conceptuales

para la operación de los enfoques diferenciales e interseccionales en la generación de información estadística y geográfica.

## **P02/Proceso 24. Integración de Información**

A este proceso corresponde la definición, implementación y seguimiento de políticas, normas y procedimientos en materia de gobierno de datos y arquitectura de la información, metadatos, seguridad y confidencialidad estadística, interoperabilidad y aseguramiento de la calidad.

En 2024 se continuará con el diseño y la implementación de disposiciones sobre el gobierno de datos y la arquitectura de la información, así como en la gestión de metadatos. Simultáneamente se dará continuidad a la estandarización, evaluación y mejora del proceso de producción estadística y geográfica para asegurar que la información sea gestionada de forma integral respecto a su seguridad, confidencialidad, calidad e interoperabilidad.

Para ello, entre las actividades básicas estarán la definición e implementación de un modelo de gobierno de datos y la generación de mecanismos que faciliten su pleno desarrollo. Esto es, el acompañamiento en la elaboración de una estrategia para implementar y gestionar un lago de datos institucional, el desarrollo de un modelo de arquitectura de datos, así como favorecer la instrumentación de mejoras en la arquitectura de los procesos de producción. Asimismo, se dará continuidad a la institucionalización del MPEG y la NTPPIEG para el INEGI, a través del seguimiento a la ejecución de la estrategia de implementación, capacitación y comunicación, que, entre otros elementos, contempla el mantenimiento y actualización del Inventario de Programas de Información, el seguimiento y soporte a la operación del Sistema de Registro de Evidencia -PTRACKING-. Adicionalmente, se concluirán las guías y formatos para estandarizar y sistematizar la documentación de evidencias.

Se dará seguimiento a la implementación, en caso de así aprobarse, de la Norma Técnica para la elaboración de Metadatos, a la vez que se pondrá en operación el Sistema Integrador de Metadatos que facilitará la gestión de la información al sistematizar su captura, edición, transferencia, resguardo y difusión.

En cuanto a la seguridad y confidencialidad de la información estadística, se coordinarán las acciones para continuar su estandarización, evaluación y mejora de manera sistemática, en el marco del proceso de producción de la información estadística y geográfica.

Así mismo, se continuará reforzando el conocimiento del marco regulatorio de seguridad de la información y confidencialidad estadística a través de un programa de capacitación y concientización, al tiempo que se actualizará el inventario de seguridad de la información y se promoverá la protección de los activos de información críticos.

En relación con el aseguramiento de la calidad de la información, se continuará con el desarrollo de propuestas de guías, indicadores e instrumentos en la materia. De manera complementaria, se

dará atención y soporte a la operación del Sistema de Seguimiento de Cambios, además de las campañas de comunicación y capacitación en esta materia. Asimismo, se dará acompañamiento al uso del marco genérico de evaluaciones de calidad como instrumento para fomentar la aplicación sistemática de evaluaciones de los procesos de producción.

Se atenderán las actividades de caracterización y fomento al uso de la infraestructura de información estadística y geográfica, de implementación del Modelo de Interoperabilidad a PI/PP que generan IIN, y de colaboración con las UA transversales, para atender iniciativas de gobierno de datos que faciliten la interoperabilidad.

## **P02/Proceso 25. Análisis de la Información y Estudios Económicos**

Con este proceso se coordinará la generación de indicadores económicos mediante técnicas econométricas, se realizarán análisis macroeconómicos de corto plazo y sectoriales, estudios económicos, productos integrados de información socioeconómica y estudios econométricos con ajuste estacional de indicadores y la integración de indicadores cíclicos. Asimismo, se desarrollarán elementos conceptuales para la operación de los enfoques diferenciales e interseccionales de grupos poblacionales, en la generación de información estadística y geográfica.

Se realizará el análisis económico sectorial y la revisión de los indicadores económicos provenientes de la estadística derivada de las encuestas, registros administrativos y el SCNM. Con esto se sustentará la elaboración de las notas técnicas e informativas que acompañan la difusión de los productos establecidos en el Calendario de difusión de información estadística y geográfica y de Interés Nacional del INEGI 2024, la elaboración de los cuadros para el Servicio de Información Económica de Coyuntura y la integración de productos como el cálculo de los indicadores de competitividad internacional de la industria manufacturera.

Por su parte, los estudios econométricos a realizar permitirán, con base en el diseño de modelos estadísticos, integrar series desestacionalizadas, tendencia-ciclo y series originales corregidas por efectos del calendario de indicadores de corto plazo del SCNM y de la estadística básica, con el fin de profundizar el conocimiento de la evolución económica del país en el corto plazo. Se desarrollará el PI/PP siguiente:

### *☒ Sistema de Indicadores Cíclicos (SIC)*

En 2024 se realizará el ajuste estacional de los indicadores por medio del modelo autorregresivo integrado de media móvil, y se gestionará el seguimiento de las herramientas de visualización como el Reloj de los Ciclos Económicos de México, el semáforo de componentes cíclicos y el tablero de indicadores económicos, así como la aplicación de las recomendaciones de los organismos internacionales en materia de indicadores econométricos.

En el ámbito de los estudios económicos, se generarán productos y servicios de integración de información socioeconómica (mujeres y hombres en México, Anuario de los Estados Unidos

Mexicanos y Anuario Estadístico por Entidad Federativa) que aseguren la cobertura temática, comparabilidad y consistencia de los datos, y apoyen la interpretación de la información económica y social del país; también se actualizará la información del Atlas de Género.

Finalmente, en cuanto a la operación de los enfoques diferenciales e interseccionales, se acompañarán con la definición del marco conceptual para la generación de información estadística y geográfica, que permitan impulsar el conocimiento sobre poblaciones, sectores o territorios con características específicas, así como el reconocimiento de cómo la presencia simultánea de fenómenos y características diferenciales de las personas en poblaciones, sectores, o regiones, derivan en una intensificación de las vulnerabilidades, riesgos, brechas, rezagos y desigualdades y se dará seguimiento a la operación del CTE de los ODS.

### **P02/Proceso 26. Investigación**

Este proceso incluye el desarrollo de un PI/PP, además del Programa Anual de Investigación 2024 del INEGI; la operación del laboratorio de ciencia de datos; la organización y participación de eventos de divulgación; la coordinación y edición de la revista Realidad, Datos y Espacio; el seguimiento de proyectos de cooperación en materia de investigación, formación y especialización de alto nivel de recursos humanos con centros de docencia e investigación; la cuarta generación del programa de estudios de nivel posgrado en Análisis Estadístico y Computación; un diplomado en Ciencia de Datos modalidad a distancia; así como el seguimiento a grupos técnicos con conocimientos especializados, y la gestión al acceso a los microdatos disponibles desde el INEGI a personas usuarias acreditadas.

En cuanto a las actividades de investigación, se vigilará la puesta en marcha del Programa Anual de Investigación 2024, en él se incluirán proyectos en materia de producción y análisis de información estadística y geográfica y la exploración de nuevas metodologías y mejores técnicas orientadas a fortalecer las capacidades del SNIEG y del INEGI. Se llevará a cabo el PI/PP siguiente:

#### *☒ Bienestar Autorreportado (BIARE)*

Se coordinará la integración y edición de la revista cuatrimestral Realidad, Datos y Espacio, lo cual implica la actualización de la cartera de árbitros, el seguimiento del proceso de dictaminación, la supervisión de la edición e impresión de contenidos y el diseño del perfil de distribución de la revista.

Para el fomento al conocimiento e innovación, la organización de eventos de investigación permitirá coordinar la participación de las autoridades y personas servidoras públicas del Instituto en eventos nacionales e internacionales -seminarios, grupos técnicos especializados, coloquios, talleres- relativos al quehacer estadístico, geográfico y del medio ambiente. Se tiene previsto impulsar el desarrollo de dos seminarios, "Oportunidades y riesgos de confidencialidad en el uso de imágenes de satélite para generar información estadística y geográfica" e "Información estadística para los dominios de fronteras". Por otra parte, se tiene previsto el acompañamiento de un grupo de trabajo técnico con conocimientos especializados en enfoque diferencial e interseccional, con el propósito de elaborar un marco conceptual para la generación de información interseccional y con enfoque diferencial.



## 2.4 Actividades de apoyo

Con el adecuado desempeño de los procesos de coordinación del SNIEG (P01) y los de generación y difusión de la información estadística y geográfica (P02), el Instituto cumple sus atribuciones establecidas en la LSNIEG. Para el adecuado cumplimiento del mandato legal del INEGI, se requiere de la oportuna atención de las UA de Apoyo, integradas por: Asuntos Jurídicos, Informática, Operación Regional, las direcciones regionales y la dirección general de Administración (M01). El Órgano Interno de Control (O01) atiende lo relativo a la fiscalización del uso y manejo de los recursos en el Instituto.

### 2.4.1 Asuntos Jurídicos

Para la atención de la agenda jurídica del Instituto, se han definido dos procesos.

#### P01/Proceso 8. Coordinación general de Asuntos Jurídicos

Mediante este proceso se coordinará y dirigirá la atención de los asuntos jurídicos que atienda el INEGI en materia constitucional, penal, laboral, civil, administrativa, fiscal, agraria y de amparo, en los que sea parte, o que, sin ser parte sea requerida su intervención por la autoridad, así como la asesoría jurídica a las autoridades, JGyP, UA y órganos colegiados del Instituto, así como en aquellos órganos colegiados externos donde participan las personas servidoras públicas del Instituto.

#### P01/Proceso 9. Asuntos Jurídicos

Este proceso generará asesoría y coordinación legal en cuatro aspectos:

En materia de asuntos contenciosos, se coordinará y asegurará la intervención oportuna en los diferentes procesos y procedimientos tramitados por el INEGI o en su contra, con el objetivo de representarlo legalmente ante las diferentes autoridades judiciales o administrativas y salvaguardar los intereses institucionales.

Se coordinarán las actividades de asesoría jurídica a las Unidades y Áreas Administrativas del Instituto, por medio de la revisión, dictaminación, atención y seguimiento de consultas, opiniones, proyectos normativos e instrumentos jurídicos que realice el Instituto a través de las UA y de las personas servidoras públicas que las representen.

Se proporcionará asesoría jurídica a los órganos colegiados y sus integrantes en aspectos legales, administrativos y técnicos, así como a los órganos colegiados externos en los que participan personas servidoras públicas del Instituto con la finalidad de dar cumplimiento a las disposiciones jurídicas aplicables.

Se proporcionará el análisis normativo y seguimiento a las actividades de la Junta de Gobierno del Instituto, promoviendo el desarrollo de criterios de interpretación y aplicación sobre las disposiciones normativas en el Instituto y el SNIEG, a fin de brindar certeza jurídica en su actuación. Adicional a ello, se coordinarán las tareas de revisión de los asuntos a someterse al análisis de la Junta de Gobierno del INEGI, participando en la preparación y desarrollo de las sesiones y dando seguimiento a los acuerdos adoptados.

### 2.4.2 Informática

Para que el INEGI suministre la información estadística y geográfica de calidad que demandan la sociedad y el Estado Mexicano se requiere contar con una plataforma informática y de comunicaciones que opere de manera óptima y esté actualizada en cuanto a infraestructura y servicios informáticos que proporciona a las UA. En 2024 se desarrollarán los dos procesos siguientes:

#### P02/Proceso 27. Coordinación general de Informática

La coordinación general de Informática contará con este proceso para cumplir su función principal de organizar y fomentar la modernización de los servicios y recursos asociados a las TIC en el INEGI, con la finalidad de que las UA cuenten con un conjunto de plataformas tecnológicas transversales que faciliten el desarrollo de sus proyectos y procesos. De manera complementaria, se fortalecerá la coordinación con las áreas informáticas de las UA, para que estén en óptimas condiciones de proporcionar los servicios tecnológicos específicos que requieran.

#### P02/Proceso 28. Informática

Con este proceso se coordinarán los servicios informáticos que forman parte de las plataformas y dominios transversales en materia de TIC, como la infraestructura de cómputo y comunicaciones, los servicios informáticos, la seguridad informática, la información electrónica, los sistemas informáticos, la administración y gobierno de TIC y los servicios técnico-administrativos.

En relación con el ámbito de cómputo y comunicaciones, se optimizará la operación de la infraestructura de cómputo y comunicaciones, servidores de cómputo, almacenamiento y respaldo, el funcionamiento de la red de comunicaciones, de impresión y digitalización centralizada, del conjunto de los sistemas manejadores de bases de datos y los servicios de infraestructura.

En cuanto a los servicios informáticos para las personas usuarias de las UA, se fortalecerá la coordinación y atención por medio de los servicios proporcionados por la mesa de ayuda en lo que corresponde al suministro de soporte técnico, aprovisionamiento y aprovechamiento de los recursos de TIC, conocimiento y aplicación de soluciones comunes de soporte, gestión de

incidentes y ventanas de servicio con las áreas informáticas. Igualmente, se procurará la administración eficiente de los servicios de las plataformas de colaboración electrónica y de software de las personas usuarias finales de uso generalizado.

La seguridad informática se concibe como una responsabilidad central en el Instituto, por ello, se fortalecerá la gestión del Sistema Integral de Seguridad Informática, así como el mantenimiento de un ambiente fiable de cómputo y comunicaciones que permita proteger la información electrónica, las bases de datos y los sistemas informáticos que respaldan los procesos y proyectos institucionales.

Se continuará con el robustecimiento y consolidación de la Plataforma Transversal de Información Electrónica (PTIE), de modo que se facilite la interoperabilidad y operación de los servicios transversales para el manejo y acceso de datos y metadatos estadísticos y geográficos. Como parte de esta labor se dará seguimiento al diseño y desarrollo de herramientas para la administración, integración y análisis de la información de la PTIE, así como a los servicios de información que se le relacionen.

Para el proyecto de la Encuesta Intercensal 2025 se trabajará en los procesos para la contratación e instalación de los servicios de voz y datos, servicios de base de datos, servicio de internet empresarial, servidores tipo blade para procesamiento, así como lo relacionado a los servicios avanzados de soporte para el desarrollo de sistemas. En el caso de los CE 2024, se proporcionará el soporte tecnológico en materia de TIC y el desarrollo de sistemas informáticos.

### 2.4.3 Operación Regional

El INEGI tiene una estructura territorial compuesta por 10 direcciones regionales y 34 coordinaciones estatales, cuyas responsabilidades son ejecutar actividades para la captación de información estadística y geográfica en las entidades federativas, la promoción del conocimiento y aprovechamiento de la información entre las instituciones públicas de orden estatal y municipal y los sectores privado, social y académico, así como de la sociedad en general. Entre sus actividades se incluyen también aquellas que desarrollan como Secretariado Técnico en los Comités Estatales de Información Estadística y Geográfica (CEIEG).

Para coadyuvar al cumplimiento de estas responsabilidades, la coordinación general de Operación Regional cuenta con los dos procesos siguientes:

#### **P02/Proceso 29. Coordinación general de Operación Regional**

Este proceso se concentrará en dirigir y coordinar la operación de los PI/PP/AEG en el ámbito regional y estatal, así como evaluar e introducir acciones de mejora en el funcionamiento de la estructura territorial del Instituto y asegurar su adecuada comunicación y coordinación con las UA del Instituto. De igual manera, incluye la coordinación de las actividades de promoción y concertación, así como del desarrollo del SNIEG en las entidades federativas y el fomento del

uso y aprovechamiento de la información estadística y geográfica por los actores gubernamentales a nivel municipal y estatal y el conjunto de la sociedad.

### **P02/Proceso 30. Operación Regional**

Con este proceso se brindará apoyo a los operativos de captación de información estadística y geográfica monitoreando el avance, cobertura, causas de no respuesta y otros indicadores de los PI/PP/AEG que se lleven a cabo en el ámbito regional y estatal. Se dará seguimiento a la implementación de la estrategia de concertación de los CE 2024 en la estructura territorial, particularmente a las actividades de acceso a los informantes.

Se llevará a cabo el desarrollo, actualización y mantenimiento de los sistemas y herramientas informáticas requeridas para facilitar la gestión y el análisis de la información en la estructura territorial. También se coordinará y promoverá la implementación de guías, políticas y lineamientos de seguridad de la información estadística y geográfica del INEGI, con el objetivo de salvaguardar y proteger los datos generados durante el proceso de captación de información a nivel regional y estatal.

Se integrará la información de la fase de captación de los PI/PP/AEG que se desarrollarán asociando a cada programa sus requerimientos de infraestructura, recursos humanos, materiales y equipos, y de esta forma acordar con las UA medidas que no pongan en riesgo la calidad de la producción. Se fortalecerá el Protocolo de Seguridad para personal en campo y los criterios de evaluación del desempeño de las direcciones regionales y coordinaciones estatales, de acuerdo con las políticas, lineamientos y programas de trabajo autorizados.

Adicionalmente se vigilará el desarrollo de los programas de capacitación a las personas servidoras públicas participantes en los operativos de campo, y se coordinará la atención de los requerimientos en materia de transparencia y auditoría. Para contribuir al mejoramiento del desempeño en la ejecución de las actividades de captación de información estadística y geográfica, se impulsará el desarrollo y medición a través de indicadores operativos y a su vez se generarán indicadores para medir la eficiencia sobre actividades auxiliares.

La ejecución del Programa Regional de Promoción y Concertación 2024, sentará las bases para profundizar en el conocimiento y uso de la información entre las personas usuarias, y desarrollará un enfoque de atención a proveedores de información estadística y geográfica. Se fortalecerá la estrategia de promoción del uso de las herramientas diseñadas por el INEGI para facilitar el manejo de la información en la estructura territorial.

En coordinación con la DGCSPERI, se desarrollará la estrategia de fomento a la integración de proyectos de aprovechamiento de la información que apoyen el diseño y evaluación de políticas públicas en las entidades federativas y municipios, proporcionando el acervo de información disponible agrupado por temas, mediante las coordinaciones estatales a los entes públicos que tendrán procesos electorales en 2024.

Para continuar con la consolidación del SNIEG, se reforzará la participación de las direcciones regionales y coordinaciones estatales en los órganos colegiados del SNIEG, en particular se dará apoyo a la representación de las entidades federativas al interior del CCN y en los CTE de los SNI. Se coordinará la participación de las direcciones regionales y coordinaciones estatales en su función de secretarios técnicos de los 32 CEIEG, mediante la asesoría para la elaboración y seguimiento de sus programas de trabajo y el apoyo en el desarrollo de su operación y cumplimiento de acuerdos.

#### 2.4.4 Direcciones Regionales

Las 10 direcciones regionales que conforman la estructura territorial del INEGI<sup>3</sup> tendrán como responsabilidad fundamental dirigir, dar seguimiento y evaluar el conjunto de actividades que permitan al Instituto cumplir con sus objetivos en la circunscripción geográfica de su competencia. Para ello se ha establecido el proceso siguiente:

##### P02/Proceso 31. Dirección y Administración Regional

En este proceso, las direcciones regionales coordinarán y gestionarán los recursos humanos, financieros, materiales y servicios generales en su área de circunscripción geográfica. Además de apoyar, supervisar y evaluar la operación de las coordinaciones estatales, que incluye la planeación, administración, coordinación de las actividades asociadas a la generación y promoción de la información estadística y geográfica.

En relación con las áreas de estadística y geografía, las actividades básicas serán coordinar, dar seguimiento y asesorar, en el ámbito de su circunscripción geográfica a las coordinaciones estatales; la gestión y ejecución de las fases de captación, procesamiento, análisis de la producción, difusión y evaluación de los PI/PP/AEG, y demás proyectos institucionales.

A su vez, se coordinará la elaboración de productos de integración de información estatal y municipal, la realización de las iniciativas de concertación y promoción del uso de la información regional entre las personas informantes y usuarias, y la operación a nivel regional del SPI.

En 2024 se vigilará el cumplimiento de las políticas, normas, sistemas y procedimientos relativos a la administración y uso óptimo de los recursos presupuestarios, así como al registro contable.

---

<sup>3</sup> Las 10 direcciones regionales y las coordinaciones estatales adscritas a estas son las siguientes: regional Centro (Ciudad de México -sede-, estatal Norte y estatal Sur), regional Centro Norte (estatal Aguascalientes, estatal Guanajuato, estatal Querétaro y estatal San Luis Potosí -sede-), regional Centro-Sur (estatal Estado de México -sede-, estatal Oriente y estatal Poniente, estatal Guerrero y estatal Morelos), regional Norte (estatal Chihuahua, estatal Durango -sede- y estatal Zacatecas), regional Noreste (estatal Coahuila, estatal Nuevo León -sede- y estatal Tamaulipas), regional Noroeste (estatal Baja California, estatal Baja California Sur, estatal Sinaloa y estatal Sonora -sede-), regional Occidente (estatal Colima, estatal Jalisco -sede-, estatal Michoacán y estatal Nayarit), regional Oriente (estatal Hidalgo, estatal Puebla -sede-, estatal Tlaxcala y estatal Veracruz), regional Sur (estatal Chiapas, estatal Oaxaca -sede-, y estatal Tabasco), y regional Sureste (estatal Campeche, estatal Quintana Roo y estatal Yucatán -sede-).

En cuanto a los recursos humanos, se gestionarán las acciones asociadas a la modificación de estructuras organizacionales, contratación y pago de nómina, monitoreo del otorgamiento de las prestaciones y servicios al personal, y la operación del Servicio Profesional de Carrera (SPC).

De igual manera se gestionará el suministro de los recursos materiales y servicios generales, y en especial se vigilarán los procesos de adquisiciones de bienes y servicios, el cumplimiento de los contratos, la operación de la infraestructura electromecánica, la administración de bienes muebles e inmuebles y el funcionamiento del Sistema Institucional de Archivos y de los comités y subcomités regionales.

Adicional a lo anterior, se representará, dará apoyo y asesoría jurídica para la defensa de los intereses del Instituto, conforme a las atribuciones que le delegue la coordinación general de Asuntos Jurídicos, de conformidad con las disposiciones aplicables.

Finalmente, como parte de la prestación de servicios básicos se coadyuvará en la realización de obra pública, el desarrollo de las sesiones e integración documental de los Subcomités de Adquisiciones, Arrendamientos y Servicios, de Revisión de Convocatorias y del Sistema Institucional de Archivos. Se contribuirá al seguimiento de contratos, control vehicular y mantenimiento a inmuebles, así como al ejercicio del gasto en condiciones óptimas de transparencia, oportunidad y eficiencia, a la operación del Sistema de Manejo Ambiental y Protección Civil y el cumplimiento de los servicios generales contratados con terceros, el levantamiento de inventarios, funcionamiento de almacenes, y el mantenimiento y supervisión de la infraestructura electromecánica.

#### 2.4.5 Apoyo Administrativo

El Instituto requiere de una coordinación operativa de apoyo administrativo a nivel central y en la estructura territorial, así como de una normativa actualizada. Ambos requerimientos implican una gestión óptima de los recursos humanos, materiales y de los servicios generales, de recursos financieros, así como la revisión y actualización de la normativa institucional y las políticas de administración de riesgos. También se deben atender los procesos de fiscalización externa e interna, el cumplimiento de las disposiciones en materia de transparencia y la promoción de la cultura de integridad, equidad de género, inclusión y no discriminación.

La dirección general de Administración es responsable de cumplir esas atribuciones, en los términos de la normativa aplicable. Durante 2024 desarrollará los seis procesos siguientes:

##### **M01/Proceso 1. Dirección general de Administración**

Con este proceso se definirá y coordinará la ejecución, seguimiento y evaluación de las políticas y lineamientos relativos a la administración de los recursos humanos, presupuestarios, materiales, provisión de servicios generales, servicios de apoyo normativo, la administración de riesgos, promoción de la cultura de integridad, igualdad de género, inclusión y no

discriminación, el cumplimiento de las disposiciones en materia de transparencia y acceso a la información pública, rendición de cuentas y la atención a las instancias fiscalizadoras externas e interna.

## **M01/Proceso 2. Recursos Humanos**

El objetivo básico de este proceso es coordinar la administración de los recursos humanos del Instituto. La primera actividad en este ámbito será la planeación organizacional y administración de personal, que implica la supervisión de la aplicación de los lineamientos en materia de dictaminación de estructuras orgánicas, ocupacionales y salariales, y valuación de puestos, así como la atención a las solicitudes de modificación a las mismas, para asegurar la adecuada regulación de las funciones y actividades de las UA.

Se realizará el análisis, registro y control de la emisión de la plantilla del Instituto, la contratación y operación de los movimientos de personal (plazas presupuestarias o eventuales) de conformidad con las estructuras orgánicas, ocupacionales y salariales, con el propósito de incorporarlos a través del Sistema Integral de Administración, a la nómina y a las prestaciones de seguridad social.

Otra actividad será la administración de los expedientes del personal, a fin de proporcionar la información necesaria que está bajo custodia, de conformidad con lo dispuesto en la normativa y lineamientos establecidos en el Instituto.

En materia de remuneraciones, se coordinará el proceso de cálculo y emisión de la nómina institucional, así como la aplicación de las operaciones de servicios personales en el presupuesto, además de que se monitorearán los procesos para el pago y cumplimiento de las obligaciones laborales, fiscales y de seguridad social derivados de la nómina, prestaciones y demás remuneraciones económicas cubiertas al personal.

Se conducirán las relaciones laborales y servicios al personal, con la representación sindical y con las personas servidoras públicas trabajadoras del Instituto conforme a derecho y se dará observancia a que la formalización, modificación o terminación de la relación laboral, así como el otorgamiento de prestaciones, servicios y medidas de seguridad e higiene de carácter institucional cumplan las disposiciones en la materia. Adicional a ello, se organizarán eventos con el fin de promover el bienestar del personal del Instituto y fortalecer la identidad institucional.

En 2024 se dará continuidad a la operación y seguimiento del SPC y se promoverán mejoras que eleven la eficiencia, eficacia y transparencia de los procesos de ingreso, separación, evaluación del desempeño y estímulos al personal de mando, enlace y operativo de confianza. A la vez, se revisarán y, en su caso, actualizarán las disposiciones normativas en la materia, se dará seguimiento a los acuerdos de la Comisión del SPC y se aplicarán los programas de evaluación del desempeño en el marco del SPC.

En materia de capacitación, se integrará y ejecutará el Programa de Capacitación 2024 del Instituto orientado a fomentar el desarrollo profesional de las personas servidoras públicas y atender los requerimientos de formación de los recursos humanos de las UA. Para apoyar la integración de este programa, se coordinará la elaboración del Diagnóstico de Necesidades de Capacitación.

En 2024, se coordinará la operación del Programa Institucional de Igualdad de Género, No Discriminación e Inclusión a través de mecanismos de seguimiento y evaluación con las UA para que el personal comprenda y se sume mediante su comportamiento cotidiano a los principios de integridad, igualdad, inclusión y no discriminación.

### **M01/Proceso 3. Programación, Organización y Presupuesto**

Este proceso incluye las actividades de programación y administración de los recursos presupuestarios y financieros, la contabilidad, la integración de diversos informes sobre el ejercicio del presupuesto, así como el seguimiento a las acciones en materia de transparencia y atención a instancias fiscalizadoras y, la elaboración y actualización de manuales de organización y de procedimientos.

Las actividades correspondientes al presupuesto del Instituto se registrarán conforme al Ciclo Presupuestario desde la etapa de planeación hasta la evaluación y rendición de cuentas. Se coordinará la formulación del Anteproyecto de Presupuesto anual del Instituto para su integración, registro en el sistema de la SHCP y aprobación por parte de la Cámara de Diputados, se dará seguimiento y asesoría a las direcciones generales, coordinaciones generales y direcciones regionales del Instituto en la gestión de los procesos presupuestarios y se llevará a cabo el seguimiento del ejercicio presupuestario mediante el SAPFIN, y por medio del SIA-METAS, se monitoreará el avance y cumplimiento de las metas programático-presupuestarias de las UA. Se evaluará el ejercicio programático-presupuestario de los programas aprobados en el PEF y se coordinará el establecimiento y seguimiento de los indicadores de desempeño, así como la integración del presupuesto de los ingresos excedentes que genere el Instituto.

De igual forma, se coordinará la integración del PAT del Instituto para 2025 y el Informe de Actividades y sobre el ejercicio del gasto correspondiente al ejercicio fiscal 2023, el cual se presentará al Poder Ejecutivo y al Congreso de la Unión en el primer trimestre de 2024.

En materia de contabilidad, se coordinará la emisión de los Estados Financieros, informes trimestrales y de la Cuenta de la Hacienda Pública Federal. Se asegurará el entero de las obligaciones fiscales en los términos y plazos establecidos y se mantendrá actualizada la normativa, al tiempo que se asesorará a las personas servidoras públicas de las UA en materia de archivo contable.



La Tesorería del Instituto realizará las gestiones de solicitud de la ministración de recursos a la Tesorería de la Federación conforme al calendario de presupuesto autorizado, y las disponibilidades financieras se invertirán conforme a la normativa aplicable. Se coordinará el proceso de pago de las obligaciones a favor de proveedores de bienes y servicios, así como de las personas servidoras públicas del Instituto y se conducirán las relaciones con las instituciones financieras, a fin de mantener cubiertas las necesidades de productos y servicios bancarios del INEGI.

En el ámbito de transparencia y atención a instancias fiscalizadoras, se coordinarán las actividades para el oportuno y adecuado cumplimiento de las disposiciones en materia de transparencia, acceso a la información pública y protección de datos personales y se dará seguimiento a la operación de las sesiones y acuerdos del Comité de Transparencia. De igual manera, se coordinarán las actividades para atender los requerimientos de información de la Auditoría Superior de la Federación, los auditores externos, el Servicio de Administración Tributaria y el Órgano Interno de Control (OIC) del Instituto.

En materia de servicios financieros, se brindará la atención a las direcciones y coordinaciones generales en la generación de los trámites de pago a proveedores, prestadores de servicios, así como a las personas servidoras públicas. Asimismo, se coordinará la conservación de archivos, gestión de pago y comprobación de viáticos, pasajes y gastos de campo para el desarrollo de comisiones oficiales y trabajos en campo, y se atenderán las solicitudes de información de las instancias de fiscalización y transparencia.

Por último, se coordinará la actualización del Manual de Organización General del INEGI, los Manuales de Organización Específicos de las direcciones generales y los Manuales de Procedimientos de las direcciones generales, coordinaciones generales y direcciones generales adjuntas, de acuerdo con la normativa aplicable.

#### **M01/Proceso 4. Recursos Materiales y Servicios Generales**

Con este proceso se definirá, coordinará, ejecutará y evaluará la política y las actividades asociadas a la administración de los recursos materiales, servicios generales, obra pública, mantenimiento a inmuebles e instalaciones, gestión documental, así como a las adquisiciones y los sistemas de manejo ambiental y protección civil.

En el ámbito de adquisiciones, se coordinarán y monitorearán los procesos de adquisición de bienes y contratación de servicios, en observancia de la normatividad en la materia y conforme a los principios de eficiencia, eficacia, economía, transparencia y honradez. Para ello, será básico la operación del Comité de Adquisiciones, Arrendamientos y Servicios y del Subcomité de Revisión de Convocatorias, así como el cumplimiento del Programa Anual de Adquisiciones, Arrendamientos y Servicios, y la instrumentación de los procesos licitatorios, las invitaciones a cuando menos tres personas y las adjudicaciones directas, así como la realización de las investigaciones de mercado requeridas.

Adicional a ello, se elaborarán los contratos y pedidos de adquisiciones y arrendamiento de bienes y contratación de servicios requeridos por las UA centrales del Instituto y, en su caso, la instrumentación de la rescisión o terminación anticipada de éstos, así como la atención y tramitación de las inconformidades o solicitudes de conciliación promovidas por proveedores ante el OIC.

Para el óptimo suministro de los recursos materiales a las UA, en 2024 se gestionará el control de bienes instrumentales, se actualizará el inventario de bienes y activos institucionales y se ejecutará el control relativo a los bienes de consumo y su almacenamiento. Se actualizará el Inventario Inmobiliario Nacional del Instituto y se supervisará el funcionamiento del Comité de Bienes Muebles, la operación del parque vehicular institucional y a las políticas de salvaguarda del patrimonio institucional.

En cuanto a los servicios generales, tanto en el edificio sede y Parque Héroes en Aguascalientes como en Patriotismo en la Ciudad de México, se realizará el mantenimiento del equipo e instalaciones y se asegurarán las condiciones de higiene, operatividad y salubridad. Se gestionarán también, los servicios para la adquisición de boletos de transportación aérea, mensajería y paquetería, los servicios de logística requeridos para el desarrollo de eventos institucionales y la operación del Sistema Institucional de Protección Civil.

En 2024 se administrarán los procesos de contratación y ejecución de obras y su mantenimiento. Se atenderán las instalaciones eléctricas, electromecánicas, hidráulicas, sanitarias y de aire acondicionado de los inmuebles del Instituto, se monitoreará el funcionamiento del Sistema de Manejo Ambiental y la ejecución de los programas de eficiencia energética, consumo responsable de materiales de oficina, uso eficiente y racional del agua y gestión ambiental.

En relación con el Sistema Institucional de Archivos (SIA Gestión), se dará seguimiento a la implementación de los Criterios para la Gestión Documental Electrónica de Archivos del Instituto, se promoverá la actualización de los instrumentos de control y consulta, se administrará la disponibilidad del sistema y manuales técnicos para facilitar el control de la correspondencia, la integración de expedientes, los procesos de prevaloración, organización y conservación de los expedientes semiactivos del Instituto, en observancia de los periodos de guarda correspondientes, a fin de asegurar su resguardo y conservación.

Finalmente, se brindará el servicio de préstamo de archivos y, cuando corresponda, se tramitarán las bajas y transferencias secundarias dictaminadas por el órgano colegiado competente. A su vez, se aplicarán los procesos para el ingreso de documentación, así como su organización, descripción y preservación en el acervo histórico del Instituto en formato físico, digital o cualquiera disponible.

## **M01/Proceso 5. Apoyo Normativo y Administración de Riesgos**

Este proceso coordinará y dirigirá la ejecución de los servicios de apoyo en el análisis, elaboración y emisión de disposiciones normativas y de asesoría en la documentación de procesos, a la vez que se fortalecerán las acciones en materia de mejora, sistematización, control y difusión del marco normativo institucional, control interno, administración de riesgos y continuidad de las operaciones, y fomentará la cultura de respeto a la legalidad, cumplimiento normativo y de comportamiento ético entre las personas servidoras públicas.

En relación con el control interno, administración de riesgos y documentación de procesos e integridad, se coordinará la implementación de herramientas, disposiciones y acciones para su mejora continua y fortalecimiento; se coordinará el ejercicio de autoevaluación de control interno institucional, la integración y seguimiento a riesgos estratégicos, matrices de administración de riesgos operativos, documentación de procesos institucionales y de los planes de continuidad. Al mismo tiempo, se promoverá la cultura de integridad institucional y se vigilarán las acciones acordadas por los comités institucionales en materia de control interno, administración de riesgos e integridad.

El diagnóstico y difusión normativa serán claves para mantener actualizado el cuerpo normativo del Instituto, y para asegurar su pertinencia, consistencia y observancia. Se elaborarán diagnósticos normativos a partir del análisis de la documentación de los procesos institucionales y/o el monitoreo de disposiciones normativas externas con implicaciones en el marco normativo institucional y se mantendrá actualizado el Catálogo de Disposiciones Normativas.

Se revisará y promoverá la adopción de buenas prácticas en materia de mejora regulatoria y se dirigirán las acciones para el cumplimiento de las disposiciones aplicables al Instituto, de conformidad con la Ley General de Mejora Regulatoria y su Estrategia Nacional de Mejora Regulatoria, de igual forma, se mantendrá actualizada la información registrada en el Catálogo Nacional de Regulaciones, Trámites y Servicios.

De manera complementaria, se coordinará el registro y publicación de las disposiciones que conforman el marco normativo del INEGI en la Normateca Institucional, y se continuará con la definición y modernización de los mecanismos para su difusión y el fomento a la cultura de la legalidad, a fin de incentivar el cumplimiento normativo en el INEGI.

## **M01/Proceso 6. Gastos Institucionales**

Con este proceso se otorgará suficiencia presupuestaria a aquellos gastos institucionales que se harán de manera centralizada y que comprenden los conceptos de prestaciones, medidas sanitarias, servicios de cómputo y comunicaciones, medidas de fin de año y el Programa Anual de Necesidades. Se incluyen también los gastos para el mantenimiento y limpieza a inmuebles e instalaciones, transporte, vigilancia y protección civil, desarrollo de eventos, oficialía de partes, publicación de convocatorias y licitaciones, realización de inventarios, operación de los

almacenes y aseguramiento de bienes, instalaciones y equipos, así como de inmuebles y espacios físicos y la operación del Sistema de Manejo Ambiental.

Se coordinará el ejercicio de manera centralizada de los recursos destinados a la contratación de obra pública y servicios relacionados con la misma, que requieren las UA para el cumplimiento de sus atribuciones y funciones. Lo anterior, conforme a lo establecido en las normas en materia de obras públicas y servicios relacionados con las mismas y demás disposiciones legales y administrativas aplicables.

#### **2.4.6 Apoyo a la Función Pública y Buen Gobierno**

Dotado de autonomía técnica y de gestión para decidir sobre su funcionamiento y resoluciones, el OIC, en el marco del Sistema Nacional Anticorrupción, tiene entre sus facultades prevenir, corregir, investigar y calificar actos u omisiones que puedan constituir responsabilidades administrativas de las personas servidoras públicas del Instituto y de personas particulares vinculadas con faltas graves, así como sancionar aquellas faltas distintas a las que son competencia del Tribunal Federal de Justicia Administrativa.

El OIC en cumplimiento al marco legal que le regula y teniendo presente su misión y visión para el cumplimiento de sus atribuciones, contará en 2024 con los cuatro Procesos siguientes:

##### **O01/Proceso 1. Órgano Interno de Control**

Con este proceso se coordinarán y evaluarán los proyectos encaminados al cumplimiento de las atribuciones del OIC en el marco del Sistema Nacional Anticorrupción, para dar seguimiento a las acciones para fortalecer el funcionamiento del control interno institucional en el ámbito de las atribuciones conferidas y, en su caso, emitirá una opinión respecto al informe del estado que este guarda.

Se fomentará una cultura de legalidad, rendición de cuentas, transparencia y mejora continua de la gestión pública, que promueva la participación ciudadana, a través de la fiscalización de los recursos públicos, para contribuir al combate de prácticas de corrupción mediante la prevención, detección y sanción de faltas administrativas.

##### **O01/Proceso 2. Auditoría Interna**

Este proceso contempla la revisión del ingreso, egreso, manejo, custodia y aplicación de los recursos asignados al INEGI conforme a las atribuciones conferidas en el mandato constitucional, marco legal, reglamentario y normativo; de igual forma, la realización de la inspección y revisión de las UA del Instituto con la finalidad de evaluar que cumplan con sus metas, programas y objetivos mediante el uso eficiente, eficaz, legal y transparente de los recursos públicos y, de esta forma, coadyuvar para que la información que generan sobre el

manejo de los recursos públicos sea confiable y refleje razonablemente la situación financiera institucional.

### **O01/Proceso 3. Denuncias, Investigaciones y Evolución Patrimonial**

Mediante este proceso se brindará la atención y el desahogo a las peticiones ciudadanas relacionadas con trámites y servicios, así como a las denuncias presentadas en contra de personas servidoras públicas del Instituto y de particulares, que puedan constituir responsabilidades administrativas, conforme a la Ley General de Responsabilidades Administrativas y demás normatividad aplicable, para determinar la existencia o inexistencia de actos u omisiones que esta ley señala como faltas administrativas y, en su caso, calificarlas como graves o no graves.

Se dará seguimiento a la presentación oportuna de las declaraciones de situación patrimonial y de intereses, así como de la evolución patrimonial de las personas servidoras públicas del Instituto.

### **O01/Proceso 4. Responsabilidades**

Este proceso permitirá dirigir, substanciar y resolver los procedimientos de responsabilidades administrativas a partir de la recepción del Informe de Presunta Responsabilidad Administrativa y sancionar las conductas que constituyan faltas administrativas no graves; cuando sea procedente, se impondrán las sanciones administrativas que correspondan o, en su caso, se remitirá el expediente al Tribunal Federal de Justicia Administrativa para su resolución.

Se tramitarán y resolverán los procedimientos de sanción a licitantes, proveedores o contratistas del INEGI, así como las inconformidades, o en su caso, substanciar las intervenciones de oficio y tramitar los procedimientos de conciliación entre los proveedores y el Instituto en términos de las disposiciones aplicables en materia de procedimientos de contratación. De igual modo, se realizará ante las diversas instancias jurisdiccionales, la defensa jurídica de las resoluciones que emita el OIC, así como, interponer los recursos previstos en las disposiciones normativas aplicables y representar legalmente al OIC en los procedimientos administrativos y jurisdiccionales en que este sea parte, con objeto de salvaguardar los principios que rigen el servicio público.

# Conociendo México

800 111 46 34

[www.inegi.org.mx](http://www.inegi.org.mx)

[atencion.usuarios@inegi.org.mx](mailto:atencion.usuarios@inegi.org.mx)



**INEGIINFORMA**

# Programa Anual de Trabajo 2024



Tomo II



AÑOS DE CONOCER  
**MÉXICO**  
INEGI





# Índice

1.Integración .....	4
1.1 Modelo del Proceso Estadístico y Geográfico .....	4
1.2 Modelo de Costos por Proceso .....	6
1.3 Fichas Técnicas .....	7
2. Fichas Técnicas .....	9
2.1 Resumen de PI/PP/AEG y PI que producen IIN .....	9
2.2 Relación de PI/PP/AEG y productos de IIN.....	10
2.3 Estadísticas Sociodemográficas .....	15
2.4 Estadísticas Económicas .....	53
2.5 Estadísticas de Gobierno, Seguridad Pública y Justicia .....	101
2.6 Información Geográfica y del Medio Ambiente .....	144
2.7 Integración, Análisis e Investigación .....	185

# 1. Integración

El Tomo II incluye las FT de los PI/PP definidos durante las etapas de planeación y programación por las UA responsables de producir información estadística y geográfica, los cuales se registran en el SAPFIN.

Adicionalmente se incluyen las FT que las UA registraron como AEG, que refieren a un conjunto de actividades definidas exclusivamente para el SAPFIN y que no han sido determinadas como PI/PP, se realizan de manera periódica o experimental, y describen el propósito y contexto de un conjunto de procesos que se llevarán a cabo para producir información.

El contenido de las FT de los PI/PP/AEG se presenta con la secuencia siguiente: en el apartado 2.1 y 2.2 se muestra el resumen y la relación de los PI/PP/AEG por área temática; en el apartado 2.3 se incluyen las FT de Estadísticas Sociodemográficas; en el 2.4 las de Estadísticas Económicas; en el 2.5 las de Estadísticas de Gobierno, Seguridad Pública y Justicia; en el 2.6 las de Información Geográfica y Medio Ambiente, y finalmente, en el apartado 2.7 las de Integración, Análisis e Investigación.

## 1.1 Modelo del Proceso Estadístico y Geográfico

Con el propósito de estandarizar los procesos de producción de información estadística y geográfica, y de acuerdo con las mejores prácticas en la materia nacional e internacional, el INEGI diseñó el MPEG, para lo cual consideró el Modelo Genérico del Proceso Estadístico (GSBPM, por sus siglas en inglés) desarrollado por la Comisión Económica de las Naciones Unidas para Europa.

El MPEG es el marco de referencia para la producción de información estadística y geográfica de forma estandarizada. Adopta un enfoque de procesos que desagrega la producción de información en ocho fases y recopila evidencias en cada una de ellas para apoyar la medición de la calidad de los PI/PP.

De acuerdo con la NTPPIEG para el INEGI<sup>1</sup>, un PI es un “conjunto de actividades mediante el cual se establecen los objetivos, metas y estrategias para la ejecución de uno o más procesos de producción para atender Necesidades Estructuradas de Información, de las cuales podrán resultar uno o más productos estadísticos y geográficos” y un PP es un “conjunto de actividades, recursos, datos e infraestructura de información y fases que se relacionan lógicamente y se ejecutan para producir información que permita alcanzar los objetivos y metas definidos por el PI que le da origen”.

<sup>1</sup> Disponible para su consulta en: [https://sc.inegi.org.mx/repositorioNormateca/On\\_19Nov21.pdf](https://sc.inegi.org.mx/repositorioNormateca/On_19Nov21.pdf)

Por lo anterior, en la producción de información estadística y geográfica las fases a ejecutarse para cada PI/PP son las siguientes:



### **Documentación de necesidades**

Se identifican y documentan las necesidades de información que sustentan al PI/PP del que se trate.



### **Diseño**

Se realizan los diseños: conceptual, metodológico, de sistemas, de los instrumentos de captación y los procesos operativos; se especifican las fuentes de información y metadatos, así como el diseño de la difusión.



### **Construcción**

Se elabora y prueba la infraestructura informática, los componentes, aplicaciones y servicios de software, que permitan ejecutar la producción de la información.



### **Captación**

Se obtienen los datos y metadatos, necesarios para la generación de productos de información estadística y geográfica.



### **Procesamiento**

Se preparan los datos captados para su análisis mediante procesos de transformación: clasificación, codificación, validación, edición e imputación; se calculan nuevas variables, unidades, ponderadores y agregados.



### **Análisis de la producción**

Se asegura que la información generada sea apta para su propósito y que esté lista para su uso y difusión.



### **Difusión**

La información se pone a disposición de los usuarios a través del producto de información y sus diversas presentaciones. Incluye las actividades asociadas con la integración y publicación.



## Evaluación del proceso

Se determina si el siguiente ciclo del PI/PP se debe llevar a cabo con las mismas especificaciones de necesidades, diseño y construcción o si se requiere una revisión para introducir alguna mejora o actualización.

## 1.2 Modelo de Costos por Proceso

El MCP proporciona al INEGI y a las UA del Instituto responsables de la ejecución de los PI/PP/AEG, los costos de cada una de las fases del MPEG necesarias para su ejecución. El MCP se diseñó de acuerdo con el MPEG, la NTPPIEG y la NIIAEP.

La metodología del MCP utiliza factores de ponderación. El área responsable de cada PI/PP/AEG registra la Matriz de factores de ponderación, que estima la participación relativa de las macroactividades que inciden de manera directa o parcial en el costo total del PI/PP/AEG. Por lo anterior, el MCP vincula la totalidad del presupuesto del INEGI con los PI/PP/AEG, ya que incluye los costos directos y los costos indirectos obtenidos del presupuesto ejercido. De esta manera, cada macroactividad a la que se le asigna recursos cuenta con una vinculación directa desde la etapa de planeación del Ciclo Presupuestario.

El costo total del PI/PP/AEG es igual a la suma de los costos directos y los costos indirectos generados durante el desarrollo de este, identificados por cada fase del MPEG y de acuerdo con el presupuesto ejercido.

## 1.3 Fichas Técnicas

Las FT contienen los apartados siguientes:

### Información General

- Denominación del Programa de Información / Proceso de Producción: se registra cada PI/PP de acuerdo con el Inventario de Programas de Información del COAC y AEG que las UA determinan realizar durante el ejercicio.
- Alineación con el PAEG: del PI/PP/AEG, con las actividades específicas que correspondan conforme a lo registrado en el PAEG.

### Información Programática

- Unidad o Área Administrativa Responsable: indica la UA del INEGI o Dirección General Adjunta, responsable del PI/PP/AEG.
- Clave Programática: cada PI/PP/AEG se vincula al conjunto de macroactividades de la Estructura Programática Interna 2024, que de forma total o parcial inciden en su costo directo estimado.

### Información Técnica

- Objetivo del Programa de Información / Proceso de Producción: enuncia en forma breve, clara y específica los resultados que se pretenden alcanzar.
- Productos Institucionales: contiene los Productos Institucionales que se integrarán en el Calendario de difusión de información estadística y geográfica y de Interés Nacional.
- Adopción de Estándares Internacionales (EI) y Normas Nacionales (NN): adoptados durante el desarrollo del PI/PP/AEG.
- Entregables: resultados del PI/PP/AEG en cada una de las fases del MPEG.

### Información Técnica

- Usuarios Institucionales: Unidades o Áreas Administrativas del Instituto que son usuarias de los Entregables.
- Potenciales usuarios del Servicio Público de Información: usuarios esperados de los productos y servicios finales por medio del Servicio Público de Información o acuerdos interinstitucionales (Unidad del Estado del SNIEG).
- Periodicidad: frecuencia requerida para ejecutar los Ciclos de Procesos de Producción para generar la información estadística o geográfica.
- Grado de madurez: nivel de solidez metodológica y regularidad alcanzada por un Proceso de Producción para atender una Necesidad Estructurada de Información.

### Información Adicional

- Puede incluir la dirección electrónica, con referencia al Portal electrónico del INEGI, en el que se encuentran los documentos correspondientes a los PI/PP/AEG.






























## 2. Fichas Técnicas

En este apartado se presenta un resumen de los PI/PP/AEG, así como de la IIN y se despliegan las FT, por área temática.

### 2.1 Resumen de PI/PP/AEG y PI que producen IIN































Área Temática	Dirección General Adjunta	Total	PI/PP	AEG	IIN
<b>Total</b>		<b>93</b>	<b>79</b>	<b>14</b>	<b>28</b>
<b>Estadísticas Sociodemográficas</b>		<b>22</b>	<b>21</b>	<b>1</b>	<b>6</b>
	Encuestas Sociodemográficas	11	11	-	4
	Registros Administrativos Sociodemográficos	9	8	1	2
	Infraestructura Estadística	1	1	-	-
	Censo de Población y Vivienda	1	1	-	-
<b>Estadísticas Económicas</b>		<b>25</b>	<b>25</b>	<b>-</b>	<b>12</b>
	Dirección General de Estadísticas Económicas	1	1	-	-
	Censos Económicos y Agropecuarios	1	1	-	1
	Encuestas Económicas	7	7	-	5
	Cuentas Nacionales	3	3	-	3
	Índices de Precios	3	3	-	2
	Registros Administrativos Económicos	10	10	-	1
<b>Estadísticas de Gobierno, Seguridad Pública y Justicia</b>		<b>21</b>	<b>21</b>	<b>-</b>	<b>6</b>
	Políticas y Censos Nacionales de Gobierno	15	15	-	3
	Encuestas Nacionales de Gobierno, Seguridad Pública y Justicia	6	6	-	3
<b>Información Geográfica y del Medio Ambiente</b>		<b>23</b>	<b>10</b>	<b>13</b>	<b>4</b>
	Información Geográfica Básica	6	3	3	2
	Recursos Naturales y Medio Ambiente	5	3	2	1
	Información Geográfica para la Administración del Territorio	6	3	3	-
	Integración de Información Geoespacial	6	1	5	1
<b>Integración, Análisis e Investigación</b>		<b>2</b>	<b>2</b>	<b>-</b>	<b>-</b>
	Análisis de la Información y Estudios Económicos	1	1	-	-
	Investigación	1	1	-	-





























## 2.2 Relación de PI/PP/AEG y productos de IIN


Área Temática	PI/PP/AEG	IIN
<b>Estadísticas Sociodemográficas</b>		
Encuestas Sociodemográficas	 Marco Maestro de Muestreo	
	 Encuesta Nacional de Ocupación y Empleo	 Encuesta Nacional de Ocupación y Empleo
	 Encuesta Nacional sobre Confianza del Consumidor	
	 Encuesta Nacional de Ingresos y Gastos de los Hogares	 Encuesta Nacional de Ingresos y Gastos de los Hogares
	 Módulo de Práctica Deportiva y Ejercicio Físico	
	 Módulo sobre Eventos Culturales Seleccionados	
	 Módulo sobre Lectura	
	 Encuesta Nacional de la Dinámica Demográfica	 Encuesta Nacional de la Dinámica Demográfica
	 Encuesta Nacional sobre Uso del Tiempo	 Encuesta Nacional sobre Uso del Tiempo
	 Encuesta Nacional sobre Salud y Envejecimiento en México	
 Encuesta Nacional sobre las Finanzas de los Hogares		
Registros Administrativos Sociodemográficos	 Estadísticas de Defunciones Fetales	 Estadísticas de Defunciones Fetales
	 Estadísticas de Defunciones Registradas	 Estadísticas de Defunciones Registradas
	 Estadística de Nacimientos Registrados	
	 Estadística de Matrimonios	
	 Estadística de Divorcios	
	 Estadística de Museos	
	 Estadísticas de Salud en Establecimientos Particulares	
	 Estadísticas sobre Relaciones Laborales de Jurisdicción Local	
	 <sup>A</sup> Aprovechamiento de Nuevos Registros Administrativos	
	 <sup>A</sup> Aprovechamiento de Nuevos Registros Administrativos	
Infraestructura Estadística	 Estimación de Características Sociodemográficas en Áreas Pequeñas	
Censo de Población y Vivienda	 Encuesta Intercensal	










Área Temática	PI/PP/AEG	IIN
<b>Estadísticas Económicas</b>		
Dirección General de Estadísticas Económicas	§ Estadísticas de Comercio Internacional de Servicios y Digitalización	
Censos Económicos y Agropecuarios	§ Censos Económicos	🇲🇽 Censos Económicos
Encuestas Económicas	§ Encuestas de Industrias Manufactureras	🇲🇽 Encuesta Mensual de la Industria Manufacturera
	§ Encuestas de Empresas Constructoras	🇲🇽 Encuesta Nacional de Empresas Constructoras
	§ Encuestas de Comercio	🇲🇽 Encuesta Mensual sobre Empresas Comerciales
	§ Encuestas de Servicios y Transportes	🇲🇽 Encuesta Mensual de Servicios
	§ Encuesta de Opinión Empresarial	🇲🇽 Encuesta Mensual de Opinión Empresarial
	§ Encuesta Nacional sobre Disponibilidad y Uso de Tecnologías de la Información en los Hogares	
	§ Encuestas de Viajeros Internacionales	
Cuentas Nacionales		🇲🇽 Cálculos anuales
	§ Cuentas por Actividades Económicas	🇲🇽 Cálculos de corto plazo (por entidad federativa)
		🇲🇽 Cálculos de corto plazo (totales de la economía)
	§ Cuentas Temáticas	🇲🇽 Cuenta satélite al SCN
	§ Cuentas por Sectores Institucionales	🇲🇽 Matriz de Insumo - Producto
Índices de Precios	§ Índice Nacional de Precios al Consumidor	🇲🇽 Índice Nacional de Precios al Consumidor
	§ Índice Nacional de Precios Productor	🇲🇽 Índice Nacional de Precios Productor
	§ Paridades de Poder de Compra	
Registros Administrativos Económicos	§ Registro Estadístico de Negocios de México	
	§ Vinculación de Registros Administrativos	
	§ Programa de la Industria Manufacturera, Maquiladora y de Servicios de Exportación	
	§ Industria Minerometalúrgica	
	§ Finanzas Públicas Estatales y Municipales	
	§ Accidentes de Tránsito Terrestre	
	§ Sacrificio de Ganado en Rastros Municipales	
	§ Transporte Urbano de Pasajeros	

Área Temática	PI/PP/AEG	IIN	
	 Vehículos de Motor Registrados en Circulación		
	 Balanza Comercial de Mercancías de México	 Balanza Comercial de Mercancías de México	
<b>Estadísticas de Gobierno, Seguridad Pública y Justicia</b>			
	 Censo Nacional de Derechos Humanos Estatal		
	 Censo Nacional de Gobiernos Estatales		
	 Censo Nacional de Impartición de Justicia Estatal	 Censo Nacional de Impartición de Justicia Estatal	
	 Censo Nacional de Poderes Legislativos Estatales		
	 Censo Nacional de Procuración de Justicia Estatal	 Censo Nacional de Procuración de Justicia Estatal	
	 Censo Nacional de Seguridad Pública Estatal		
	 Censo Nacional de Sistemas Penitenciarios Estatales		
Políticas y Censos Nacionales De Gobierno	 Censo Nacional de Derechos Humanos Federal		
	 Censo Nacional de Gobierno Federal		
	 Censo Nacional de Impartición de Justicia Federal		
	 Censo Nacional de Procuración de Justicia Federal		
	 Censo Nacional de Seguridad Pública Federal		
	 Censo Nacional de Sistema Penitenciario Federal		
	 Censo Nacional de Gobiernos Municipales y Demarcaciones Territoriales de la Ciudad de México	 Censo Nacional de Gobiernos Municipales y Delegacionales	
	 Registro Administrativo en Materia de Justicia Laboral		
	Encuestas Nacionales de Gobierno, Seguridad Pública y Justicia	 Encuesta Nacional de Victimización y Percepción sobre Seguridad Pública	 Encuesta Nacional de Victimización y Percepción sobre Seguridad Pública
		 Encuesta Nacional de Victimización de Empresas	 Información estadística de la Encuesta Nacional de Victimización de Empresas
 Encuesta Nacional de Calidad e Impacto Gubernamental		 Encuesta Nacional de Calidad e Impacto Gubernamental	
 Encuesta Nacional de Seguridad Pública Urbana			
 Encuesta Nacional de Confianza en la Administración Pública			
 Módulo sobre Ciberacoso			

Área Temática	PI/PP/AEG	IIN
<b>Información Geográfica y del Medio Ambiente</b>		
Información Geográfica Básica	 Marco de Referencia Geodésico	 Red Geodésica Nacional
	 Tratamiento de Imágenes Satelitales	
	 Imágenes del Territorio	
	 Topografía	 Información Topográfica escala 1:50 000
	 Relieve	
	 Nombres Geográficos	
Recursos Naturales y Medio Ambiente	 Uso de Suelo y Vegetación	 Información de la Carta de Uso de Suelo y Vegetación escala 1:250 000
	 Hidrología	
	 Evaluación de Escenarios Ambientales	
	 Eje Temático del Agua	
Información Geográfica para la Administración del Territorio	 Información sobre Medio Ambiente	
	 Cartografía Urbana y Rural	
	 Normatividad, Registro y Estructuración de Información Catastral	
	 Información Catastral, Registral y Territorial	
	 Información de Referencias Geográficas (Números Exteriores)	
	 Marco Geoestadístico	
Integración de Información Geoespacial	 Administración del Territorio	
	 Desarrollo de Soluciones con Información Geoespacial	
	 Servicios de Información Georreferenciada	
	 Generalización de Datos Multiescala	
	 Edición Cartográfica Temática y Topográfica	
	 Estandarización de Información Geoespacial	
	 Red Nacional de Caminos	 Red Nacional de Caminos
<b>Integración, Análisis e Investigación</b>		
Análisis de la Información y Estudios Económicos	 Sistema de Indicadores Cíclicos	

Área Temática	PI/PP/AEG	IIN
Investigación	 Bienestar Autorreportado	

Notas:

-  Programas de Información / Procesos de Producción de Estadísticas Sociodemográficas.
-  Programas de Información / Procesos de Producción de Estadísticas Económicas.
-  Programas de Información / Procesos de Producción de Estadísticas de Gobierno, Seguridad Pública y Justicia.
-  Programas de Información / Procesos de Producción Geográfica y del Medio Ambiente.
-  Programas de Información / Procesos de Producción de Integración, Análisis e Investigación.
-  Actividad estadística y geográfica.
-  Información de Interés Nacional responsabilidad del INEGI en su carácter de Unidad del Estado.



## 2.3 Estadísticas Sociodemográficas

**Información General**

Denominación del Programa de Información / Proceso de Producción: Marco Maestro de Muestreo

**Información Programática**

Unidad o Área Administrativa Responsable: Dirección General de Estadísticas Sociodemográficas

**Información Técnica**

Objetivo del Programa de Información / Proceso de Producción: Considerar el diseño, construcción, captación, procesamiento, análisis de la producción y evaluación de la elaboración y actualización de las Unidades Primarias de Muestreo (UPM), para uso en la selección de muestras de las encuestas en viviendas que se generen en el Instituto, así como en la generación de estimaciones de la población en el país de forma trimestral.

Productos Institucionales: Calendario de difusión de información estadística y geográfica y de Interés Nacional del INEGI: No aplica.

Adopción de Estándares Internacionales (EI) y Normas Nacionales (NN)	<table border="1" style="width: 100%; border-collapse: collapse;"> <tr> <td style="width: 10%; text-align: center;"><b>EI</b></td> <td>- Manual de Encuestas sobre Hogares de Naciones Unidas - United Nations Fundamental. Principles of Official Statistics: Implementation Guidelines</td> </tr> <tr> <td style="text-align: center;"><b>NN</b></td> <td>- Norma Técnica del Proceso de Producción de Información Estadística y Geográfica</td> </tr> </table>	<b>EI</b>	- Manual de Encuestas sobre Hogares de Naciones Unidas - United Nations Fundamental. Principles of Official Statistics: Implementation Guidelines	<b>NN</b>	- Norma Técnica del Proceso de Producción de Información Estadística y Geográfica
<b>EI</b>	- Manual de Encuestas sobre Hogares de Naciones Unidas - United Nations Fundamental. Principles of Official Statistics: Implementation Guidelines				
<b>NN</b>	- Norma Técnica del Proceso de Producción de Información Estadística y Geográfica				

Entregables	Fase MPEG	Entregables	Número	Unidad de referencia	Periodicidad				
					Q	M	T	S	A
	Captación	- Reportes de avance mensual de mantenimiento del Marco Maestro de Muestreo (MMM).	12	Documento		✓			
	Análisis de la producción	- Análisis de completez y validez de la información del Marco Maestro de Muestreo (MMM).	4	Documento			✓		
	Evaluación del proceso	- Reporte de la evaluación del Marco Maestro de Muestreo (MMM).	1	Documento					✓

Usuarios Institucionales: - Dirección General Adjunta de Encuestas Sociodemográficas

Potenciales usuarios del Servicio Público de Información: - Sector público: gobierno estatal  
- Sector público: gobierno federal

Periodicidad: Anual

Grado de madurez: Consolidado y regular

**Información Adicional**

**Información General**

Denominación del Programa de Información / Proceso de Producción: Encuesta Nacional de Ocupación y Empleo

**Información Programática**

Unidad o Área Administrativa Responsable: Dirección General Adjunta de Encuestas Sociodemográficas

**Información Técnica**

Objetivo del Programa de Información / Proceso de Producción: Brindar información para los ámbitos nacional, rural, urbano bajo, urbano medio, urbano alto, para las 32 entidades federativas del país y para 39 ciudades auto representadas, sobre las principales características sociodemográficas y laborales de la población en general, así como de la que está en edad de trabajar, la económicamente activa, la ocupada, la desocupada y la no económicamente activa.

Productos Institucionales: Calendario de difusión de información estadística y geográfica y de Interés Nacional del INEGI: Encuesta Nacional de Ocupación y Empleo (ENOE). Trimestre de referencia. Indicadores de Ocupación y Empleo. Oportuno. Encuesta Nacional de Ocupación y Empleo. Mes de referencia.

Adopción de Estándares Internacionales (EI) y Normas Nacionales (NN)

<b>EI</b>	- La medición de la informalidad: Manual estadístico sobre el sector informal y el empleo informal
<b>NN</b>	<ul style="list-style-type: none"> <li>- Código de Ética para los integrantes del SNIEG</li> <li>- Lineamientos para Incorporar la Perspectiva de Género en el Sistema Nacional de Información Estadística y Geográfica</li> <li>- Norma Técnica del Proceso de Producción de Información Estadística y Geográfica</li> <li>- Norma Técnica para el acceso y publicación de Datos Abiertos de la Información Estadística y Geográfica de Interés Nacional</li> <li>- Norma Técnica para la Elaboración de Metadatos para proyectos de generación de Información</li> </ul>

Entregables

Fase MPEG	Entregables	Número	Unidad de referencia	Periodicidad				
				Q	M	T	S	A
Documentación de necesidades	- Diseño de la estrategia operativa.	1	Documento					✓
	- Plan de viabilidad técnica y económica.	1	Documento					✓
Captación	- Informe trimestral de resultados e indicadores de desempeño en campo.	4	Documento			✓		
	- Informe mensual de resultados e indicadores de desempeño en campo.	12	Documento		✓			
	- Informe anual de resultados e indicadores de desempeño en campo.	1	Documento					✓
Procesamiento	- Metadatos estándar.	4	Documento			✓		
	- Presentaciones ejecutivas de resultados en ciudades autorrepresentadas.	4	Documento			✓		
	- Conjunto de datos abiertos.	4	Conjunto de datos			✓		
	- Conjunto de tabulados nacionales, por entidad federativa, por ciudad autorrepresentadas y agregado a 39 ciudades.	4	Documento			✓		
	- Actualización de tabulados interactivos.	4	Documento			✓		
	- Notas técnicas.	4	Documento			✓		
	- Notas técnicas.	12	Documento		✓			
	- Presentaciones ejecutivas de resultados nacionales.	4	Documento			✓		
	- Actualización de nueve Indicadores Clave en el tema de trabajo y relaciones laborales.	1	Documento					✓
	- Conjunto de tabulados de indicadores estratégicos.	12	Documento		✓			
	- Bases de datos.	4	Bases de datos			✓		

Usuarios Institucionales: - Dirección General Adjunta de Encuestas Sociodemográficas

Potenciales usuarios del  
Servicio Público de  
Información

- Medios de comunicación
- Sector educativo/académico: estudiantes
- Sector educativo/académico: investigadores
- Sector educativo/académico: profesores
- Sector privado: empleado de la iniciativa privada
- Sector público: gobierno estatal
- Sector público: gobierno federal

Periodicidad

Trimestral

Grado de madurez

Información de Interés Nacional

#### Información Adicional

<https://www.inegi.org.mx/programas/enoe/15ymas/>



**Información General**

Denominación del Programa de Información / Proceso de Producción Encuesta Nacional sobre Confianza del Consumidor

**Información Programática**

Unidad o Área Administrativa Responsable Dirección General Adjunta de Encuestas Sociodemográficas

**Información Técnica**

Objetivo del Programa de Información / Proceso de Producción Genera información estadística para presentar indicadores sobre la percepción actual y las expectativas a futuro de la población acerca de su situación económica, la de su hogar y la del país, de las posibilidades de compra de bienes de consumo duradero y no duradero, así como de la percepción de otras variables económicas importantes como el empleo, la inflación y el ahorro.

Productos Institucionales Calendario de difusión de información estadística y geográfica y de Interés Nacional del INEGI: Encuesta Nacional sobre Confianza del Consumidor (ENCO). Mes de referencia.

Adopción de Estándares Internacionales (EI) y Normas Nacionales (NN)	<b>EI</b>	- Manual de Encuestas sobre Hogares de Naciones Unidas
	<b>NN</b>	- Norma Técnica del Proceso de Producción de Información Estadística y Geográfica - Norma Técnica para el acceso y publicación de Datos Abiertos de la Información Estadística y Geográfica de Interés Nacional - Norma Técnica para la Elaboración de Metadatos para proyectos de generación de Información

Fase MPEG	Entregables	Número	Unidad de referencia	Periodicidad				
				Q	M	T	S	A
Captación	- Informes de Resultados del Levantamiento.	12	Documento		✓			
Procesamiento	- Base de datos.	12	Documento		✓			
	- Tabulado.	12	Documento		✓			
	- Conjunto de datos abiertos.	12	Conjunto de datos		✓			
	- Metadatos.	12	Documento		✓			
	- Nota técnica.	12	Documento		✓			

Usuarios Institucionales - Dirección General de Estadísticas Sociodemográficas

Potenciales usuarios del Servicio Público de Información

- Medios de comunicación
- Sector educativo/académico: estudiantes
- Sector educativo/académico: investigadores
- Sector educativo/académico: profesores
- Sector privado: empleado de la iniciativa privada
- Sector público: gobierno estatal
- Sector público: gobierno federal

Periodicidad Mensual

Grado de madurez Consolidado y regular

**Información Adicional**

<https://www.inegi.org.mx/programas/enco/>

**Información General**

Denominación del Programa de Información / Proceso de Producción Encuesta Nacional de Ingresos y Gastos de los Hogares

**Información Programática**

Unidad o Área Administrativa Responsable Dirección General Adjunta de Encuestas Sociodemográficas

**Información Técnica**

Objetivo del Programa de Información / Proceso de Producción Proporcionar un panorama estadístico del comportamiento de los ingresos y gastos de los hogares en cuanto a su monto, procedencia y distribución, y adicionalmente ofrecerá información sobre las características ocupacionales y sociodemográficas de los integrantes del hogar, así como las características de la infraestructura de la vivienda y el equipamiento del hogar.

Productos Institucionales Calendario de difusión de información estadística y geográfica y de Interés Nacional del INEGI: Encuesta Nacional de Ingresos y Gastos de los Hogares (ENIGH).

Adopción de Estándares Internacionales (EI) y Normas Nacionales (NN)	<b>EI</b>	- Grupo de Canberra. Informe final y recomendaciones. Santiago de Chile, marzo de 2002. Segunda edición - 17a. Conferencia Internacional de Estadísticos del Trabajo
	<b>NN</b>	- Norma Técnica del Proceso de Producción de Información Estadística y Geográfica

Entregables

Fase MPEG	Entregables	Número	Unidad de referencia	Periodicidad				
				Q	M	T	S	A
Captación	- Catálogo de códigos.	1	Documento					✓
	- Cuestionarios.	6	Documento					✓
	- Tríptico para el levantamiento de la ENIGH.	1	Documento					✓
	- Guía para el registro de la ocupación y la actividad económica.	1	Documento					✓
	- Manual del entrevistador para el levantamiento de la ENIGH 2024.	1	Documento					✓
	- Folleto para el levantamiento de la ENIGH.	1	Documento					✓
	- Informe del operativo de campo.	1	Documento					✓
Procesamiento	- Tabulados decenales.	9	Documento					✓
	- Preliminar con ponderadores.	9	Bases de datos					✓
Análisis de la producción	- Informe sobre la generación y conservación de la ENIGH.	1	Documento					✓
	- Manual de procedimientos para la ENIGH.	1	Documento					✓
	- Informe de resultados obtenidos en la elaboración de Matriz de Riesgos.	1	Documento					✓
Evaluación del proceso	- Reporte de capacitación de la ENIGH.	1	Documento					✓

Usuarios Institucionales - Dirección General Adjunta de Índices de Precios

Potenciales usuarios del Servicio Público de Información

- Medios de comunicación
- Sector educativo/académico: investigadores
- Sector público: empleados de organismos autónomos
- Sector público: gobierno estatal
- Sector público: gobierno federal
- Sector público: gobierno municipal
- Sector social: partidos políticos

Periodicidad Cada 2 años

Grado de madurez Información de Interés Nacional

**Información Adicional**

<https://www.inegi.org.mx/programas/enigh/nc/2020/>

**Información General**

Denominación del Programa de Información / Proceso de Producción: Módulo de Práctica Deportiva y Ejercicio Físico

**Información Programática**

Unidad o Área Administrativa Responsable: Dirección General de Estadísticas Sociodemográficas

**Información Técnica**

Objetivo del Programa de Información / Proceso de Producción: Suministra información acerca de hombres y mujeres de 18 años y más, que practican algún deporte o realizan ejercicio físico en su tiempo libre; así como otras características de interés sobre estas actividades físicas, para la formulación de políticas públicas encaminadas a mejorar la salud y la calidad de vida de las y los mexicanos.

Productos Institucionales: Calendario de difusión de información estadística y geográfica y de Interés Nacional del INEGI: Módulo de Práctica Deportiva y Ejercicio Físico (MOPRADEF).

Adopción de Estándares Internacionales (EI) y Normas Nacionales (NN)	<b>EI</b> - No aplica
	<b>NN</b> - Norma Técnica del Proceso de Producción de Información Estadística y Geográfica

Entregables

Fase MPEG	Entregables	Número	Unidad de referencia	Periodicidad				
				Q	M	T	S	A
Captación	- Informes de resultados del levantamiento.	1	Documento					✓
Procesamiento	- Base de datos.	1	Bases de datos					✓
	- Actualización del Indicador Clave en el tema de cultura, deporte y tiempo libre.	1	Documento					✓
Análisis de la producción	- Descriptor de archivos, File Descriptor(FD).	1	Documento					✓
	- Tabulados .	1	Documento					✓
	- Datos abiertos.	1	Conjunto de datos					✓

Usuarios Institucionales: - Dirección General Adjunta de Encuestas Sociodemográficas

Potenciales usuarios del Servicio Público de Información: - Sector educativo/académico: estudiantes  
- Sector educativo/académico: profesores

Periodicidad: Anual

Grado de madurez: Consolidado y regular

**Información Adicional**

<https://www.inegi.org.mx/programas/mopradef/#Documentacion>

**Información General**

Denominación del Programa de Información / Proceso de Producción      Módulo sobre Eventos Culturales Seleccionados

**Información Programática**

Unidad o Área Administrativa Responsable      Dirección General Adjunta de Encuestas Sociodemográficas

**Información Técnica**

Objetivo del Programa de Información / Proceso de Producción      Producir información sobre la condición de asistencia de la población de 18 años y más a eventos culturales específicos en su localidad, con la finalidad de contribuir con la formulación de políticas encaminadas a la promoción de eventos culturales.

Productos Institucionales      Calendario de difusión de información estadística y geográfica y de Interés Nacional del INEGI: Módulo sobre Eventos Culturales Seleccionados (MODECULT).

Adopción de Estándares Internacionales (EI) y Normas Nacionales (NN)	<b>EI</b> - No aplica
	<b>NN</b> - Norma Técnica del Proceso de Producción de Información Estadística y Geográfica

Entregables	Fase MPEG	Entregables	Número	Unidad de referencia	Periodicidad				
					Q	M	T	S	A
	Captación	- Informes de resultados del levantamiento.	1	Documento					✓
	Procesamiento	- Base de datos.	1	Bases de datos					✓
	Análisis de la producción	- Tabulados.	1	Documento					✓
		- Descriptor de archivos, File Descriptor(FD).	1	Documento					✓
		- Datos abiertos.	1	Conjunto de datos					✓

Usuarios Institucionales      - Dirección General Adjunta de Encuestas Sociodemográficas

Potenciales usuarios del Servicio Público de Información      - Sector educativo/académico: investigadores  
 - Sector público: gobierno estatal  
 - Sector público: gobierno federal  
 - Sector público: gobierno municipal

Periodicidad      Anual

Grado de madurez      Consolidado y regular

**Información Adicional**

<https://www.inegi.org.mx/programas/modecult/>

**Información General**

Denominación del Programa de Información / Proceso de Producción      Módulo sobre Lectura

**Información Programática**

Unidad o Área Administrativa Responsable      Dirección General Adjunta de Encuestas Sociodemográficas

**Información Técnica**

Objetivo del Programa de Información / Proceso de Producción      Proveer información sobre el comportamiento lector de la población mexicana de 18 años y más, con la finalidad de ofrecer datos útiles sobre las características de la lectura de la población y proporcionar elementos para fomentar el hábito de la lectura.

Productos Institucionales      Calendario de difusión de información estadística y geográfica y de Interés Nacional del INEGI: Módulo de Lectura (MOLEC).

Adopción de Estándares Internacionales (EI) y Normas Nacionales (NN)	<b>EI</b>	- No aplica
	<b>NN</b>	- Norma Técnica del Proceso de Producción de Información Estadística y Geográfica

Entregables

Fase MPEG	Entregables	Número	Unidad de referencia	Periodicidad				
				Q	M	T	S	A
Captación	- Informes de resultados del levantamiento.	1	Documento					✓
Procesamiento	- Base de datos.	1	Bases de datos					✓
Análisis de la producción	- Descriptor de archivos, File Descriptor(FD).	1	Documento					✓
	- Tabulados.	1	Documento					✓
	- Datos abiertos.	1	Conjunto de datos					✓

Usuarios Institucionales      - Dirección General Adjunta de Encuestas Sociodemográficas

Potenciales usuarios del Servicio Público de Información

- Sector educativo/académico: investigadores
- Sector educativo/académico: profesores
- Sector público: gobierno estatal
- Sector público: gobierno federal
- Sector público: gobierno municipal

Periodicidad      Anual

Grado de madurez      Consolidado y regular

**Información Adicional**

<https://www.inegi.org.mx/programas/molec/>

**Información General**

Denominación del Programa de Información / Proceso de Producción: Encuesta Nacional de la Dinámica Demográfica

**Información Programática**

Unidad o Área Administrativa Responsable: Dirección General de Estadísticas Sociodemográficas

**Información Técnica**

Objetivo del Programa de Información / Proceso de Producción: Concluir con las fases de tratamiento y procesamiento de la información a fin de obtener los resultados sobre el nivel y comportamiento de los componentes de la dinámica demográfica: fecundidad, mortalidad y migración (nacional e internacional), así como preferencias reproductivas, sexualidad, uso de métodos anticonceptivos, nupcialidad y salud materno infantil, además de otros temas referidos a la población, los hogares y las viviendas.

Productos Institucionales: Calendario de difusión de información estadística y geográfica y de Interés Nacional del INEGI: Encuesta Nacional de la Dinámica Demográfica (ENADID).

Adopción de Estándares Internacionales (EI) y Normas Nacionales (NN)

<b>EI</b>	- Manual de Encuestas sobre Hogares de Naciones Unidas - Resolución aprobada por la Asamblea General el 29 de enero de 2014. 68/261 Principios fundamentales de las Estadísticas Oficiales
<b>NN</b>	- Norma Técnica del Proceso de Producción de Información Estadística y Geográfica

Entregables

Fase MPEG	Entregables	Número	Unidad de referencia	Periodicidad				
				Q	M	T	S	A
Diseño	- Diseño conceptual.	1	Documento					✓
	- Diseño muestral.	1	Documento					✓
Procesamiento	- Descriptor de la base de datos.	1	Documento					✓
Difusión	- Tabulados básicos.	1	Documento					✓
	- Base de datos.	1	Conjunto de datos					✓
Evaluación del proceso	- Informe operativo y del procesamiento.	1	Documento					✓

Usuarios Institucionales

- Dirección de Diseño Conceptual
- Dirección de Diseño Conceptual de Encuestas Especiales en Hogares
- Dirección de Diseño Estadístico y Marcos Muestrales
- Dirección de Estandarización de Clasificaciones y Contenidos Sociodemográficos
- Dirección de Generación de Resultados de Encuestas Especiales en Hogares
- Dirección de Informática en la DGES
- Dirección de Operativos de Encuestas Especiales
- Dirección General Adjunta de Encuestas Sociodemográficas
- Dirección General Adjunta de Infraestructura Estadística
- Dirección General de Estadísticas Sociodemográficas

Potenciales usuarios del Servicio Público de Información

- Medios de comunicación
- Sector educativo/académico: estudiantes
- Sector educativo/académico: investigadores
- Sector educativo/académico: profesores
- Sector privado: empresarios
- Sector público: empleados de organismos autónomos
- Sector público: gobierno estatal
- Sector público: gobierno federal
- Sector público: gobierno municipal
- Sector social: asociación civil
- Sector social: organismos internacionales
- Sector social: partidos políticos

Periodicidad Cada 5 años  
Grado de madurez Información de Interés Nacional

**Información Adicional**

<https://www.inegi.org.mx/programas/enadid>



**Información General**

Denominación del Programa de Información / Proceso de Producción: Encuesta Nacional sobre Uso del Tiempo

**Información Programática**

Unidad o Área Administrativa Responsable: Dirección General de Estadísticas Sociodemográficas

**Información Técnica**

Objetivo del Programa de Información / Proceso de Producción: Llevar a cabo el levantamiento de la información estadística para la medición de todas las formas de trabajo de los individuos, tanto remunerado como no remunerado; se hará visible la importancia de la actividad doméstica y su contribución a la economía; la forma como usan su tiempo los hombres y las mujeres, así como la percepción de su bienestar, todo ello respecto a la población de 12 años y más de áreas urbanas, rurales e indígenas.

Productos Institucionales: Calendario de difusión de información estadística y geográfica y de Interés Nacional del INEGI: No aplica.

Adopción de Estándares Internacionales (EI) y Normas Nacionales (NN)

<b>EI</b>	<ul style="list-style-type: none"> <li>- Manual de Encuestas sobre Hogares de Naciones Unidas</li> <li>- Resolución aprobada por la Asamblea General el 29 de enero de 2014. 68/261 Principios fundamentales de las Estadísticas Oficiales</li> <li>- Clasificación Internacional de Actividades para Estadísticas sobre el Uso del Tiempo ICATUS</li> </ul>
<b>NN</b>	<ul style="list-style-type: none"> <li>- Norma para el aseguramiento de la calidad de la Información Estadística y Geográfica del Instituto Nacional de Estadística y Geografía</li> <li>- Norma Técnica del Proceso de Producción de Información Estadística y Geográfica</li> <li>- Principios y Buenas Prácticas para las Actividades Estadísticas y Geográficas del SNIEG</li> </ul>

Entregables

Fase MPEG	Entregables	Número	Unidad de referencia	Periodicidad				
				Q	M	T	S	A
Documentación de necesidades	- Informe de impactos de cambios metodológicos en la ENUT.	1	Documento					✓
	- Informe de consulta pública de la ENUT.	1	Documento					✓
Diseño	- Cuestionario.	1	Documento					✓
Construcción	- Cuestionario electrónico.	1	Documento					✓
Captación	- Manual de entrevistador(a).	1	Documento					✓
	- Presentación ejecutiva de la tasa de respuesta.	1	Documento					✓

Usuarios Institucionales

- Dirección de Diseño Conceptual de Encuestas Especiales en Hogares
- Dirección de Diseño Estadístico y Marcos Muestrales
- Dirección de Generación de Resultados de Encuestas Especiales en Hogares
- Dirección de Informática en la DGES
- Dirección de Operativos de Encuestas Especiales
- Dirección General Adjunta de Encuestas Sociodemográficas
- Dirección General de Estadísticas Sociodemográficas

Potenciales usuarios del Servicio Público de Información

- Medios de comunicación
- Sector educativo/académico: estudiantes
- Sector educativo/académico: investigadores
- Sector educativo/académico: profesores
- Sector público: empleados de organismos autónomos
- Sector público: gobierno estatal
- Sector público: gobierno federal
- Sector social: asociación civil
- Sector social: organismos internacionales

Periodicidad Cada 5 años  
Grado de madurez Información de Interés Nacional

**Información Adicional**

<https://www.inegi.org.mx/programas/enut>

**Información General**

Denominación del Programa de Información / Proceso de Producción Encuesta Nacional sobre Salud y Envejecimiento en México

**Información Programática**

Unidad o Área Administrativa Responsable Dirección General de Estadísticas Sociodemográficas

**Información Técnica**

Objetivo del Programa de Información / Proceso de Producción Continuar la actualización de la información estadística recabada en los levantamientos anteriores (2001, 2003, 2012, 2015, 2018 y 2021) sobre la población de 50 años y más en México, con representación urbana y rural, que permita evaluar el proceso de envejecimiento, el impacto de las enfermedades, la mortalidad y la discapacidad en la realización de sus diversas actividades.

Productos Institucionales Calendario de difusión de información estadística y geográfica y de Interés Nacional del INEGI: No aplica.

Adopción de Estándares Internacionales (EI) y Normas Nacionales (NN)

<b>EI</b>	- Manual de Encuestas sobre Hogares de Naciones Unidas
<b>NN</b>	- Norma para el aseguramiento de la calidad de la Información Estadística y Geográfica del Instituto Nacional de Estadística y Geografía - Norma Técnica del Proceso de Producción de Información Estadística y Geográfica - Principios y Buenas Prácticas para las Actividades Estadísticas y Geográficas del SNIEG

Entregables

Fase MPEG	Entregables	Número	Unidad de referencia	Periodicidad				
				Q	M	T	S	A
Diseño	- Diseño muestral.	1	Documento					✓
	- Diseño conceptual.	1	Documento					✓
Procesamiento	- Descriptor de la base de datos.	1	Documento					✓
Difusión	- Tabulados básicos.	1	Documento					✓
	- Base de datos.	1	Conjunto de datos					✓

Usuarios Institucionales

- Dirección de Diseño Conceptual de Encuestas Especiales en Hogares
- Dirección de Diseño Estadístico y Marcos Muestrales
- Dirección de Generación de Resultados de Encuestas Especiales en Hogares
- Dirección de Informática en la DGES
- Dirección de Operativos de Encuestas Especiales
- Dirección General Adjunta de Encuestas Sociodemográficas

Potenciales usuarios del Servicio Público de Información

- Medios de comunicación
- Sector educativo/académico: estudiantes
- Sector educativo/académico: investigadores
- Sector educativo/académico: profesores
- Sector público: empleados de organismos autónomos
- Sector público: gobierno federal
- Sector social: asociación civil
- Sector social: organismos internacionales

Periodicidad Cada 3 años

Grado de madurez Consolidado

**Información Adicional**

<https://inegi.org.mx/programas/enasem/>

**Información General**

Denominación del Programa de Información / Proceso de Producción: Encuesta Nacional sobre las Finanzas de los Hogares

**Información Programática**

Unidad o Área Administrativa Responsable: Dirección General de Estadísticas Sociodemográficas

**Información Técnica**

Objetivo del Programa de Información / Proceso de Producción: Generar datos estadísticos relevantes sobre las finanzas de los hogares en México, en particular sobre los flujos y los acervos de sus activos y pasivos, tanto financieros como no financieros.

Productos Institucionales: Calendario de difusión de información estadística y geográfica y de Interés Nacional del INEGI: No aplica.

Adopción de Estándares Internacionales (EI) y Normas Nacionales (NN)

<b>EI</b>	- Manual de Encuestas sobre Hogares de Naciones Unidas
<b>NN</b>	- Norma para el aseguramiento de la calidad de la Información Estadística y Geográfica del Instituto Nacional de Estadística y Geografía - Norma Técnica del Proceso de Producción de Información Estadística y Geográfica - Principios y Buenas Prácticas para las Actividades Estadísticas y Geográficas del SNIEG

Entregables

Fase MPEG	Entregables	Número	Unidad de referencia	Periodicidad				
				Q	M	T	S	A
Diseño	- Diseño muestral.	1	Documento					✓
	- Diseño conceptual.	1	Documento					✓
Procesamiento	- Descriptor de la base de datos.	1	Documento					✓
Difusión	- Tabulados básicos.	1	Documento					✓
	- Base de datos.	1	Conjunto de datos					✓
Evaluación del proceso	- Informe operativo y del procesamiento.	1	Documento					✓

Usuarios Institucionales

- Dirección de Diseño Conceptual de Encuestas Especiales en Hogares
- Dirección de Diseño Estadístico y Marcos Muestrales
- Dirección de Generación de Resultados de Encuestas Especiales en Hogares
- Dirección de Operativos de Encuestas Especiales
- Dirección General Adjunta de Encuestas Sociodemográficas
- Dirección General de Estadísticas Sociodemográficas

Potenciales usuarios del Servicio Público de Información

- Medios de comunicación
- Sector educativo/académico: estudiantes
- Sector educativo/académico: investigadores
- Sector educativo/académico: profesores
- Sector privado: empresarios
- Sector público: empleados de organismos autónomos
- Sector público: gobierno estatal
- Sector público: gobierno federal
- Sector social: asociación civil
- Sector social: organismos internacionales

Periodicidad: No determinado

Grado de madurez: Consolidado

**Información Adicional**

<https://www.inegi.org.mx/programas/enfih/>

**Información General**

Denominación del Programa de Información / Proceso de Producción: Estadísticas de Defunciones Fetales

**Información Programática**

Unidad o Área Administrativa Responsable: Dirección General Adjunta de Registros Administrativos Sociodemográficos

**Información Técnica**

Objetivo del Programa de Información / Proceso de Producción: Proveer información para los ámbitos nacional, entidad federativa, municipal y de localidad sobre el volumen de las defunciones fetales registradas en el país, así como de la edad gestacional y peso del producto, la edad de la madre, la atención prenatal y las principales causas de los decesos.

Productos Institucionales: Calendario de difusión de información estadística y geográfica y de Interés Nacional del INEGI: Estadísticas de Defunciones Fetales (EDF).

Adopción de Estándares Internacionales (EI) y Normas Nacionales (NN)

<b>EI</b>	<ul style="list-style-type: none"> <li>- Principios y Recomendaciones para un sistema de estadísticas vitales, Revisión 3</li> <li>- Manual de Sistemas y Métodos de Estadísticas Vitales, Volumen II Examen de las Prácticas Nacionales serie F No. 35</li> <li>- CIE-10. Clasificación Estadística Internacional de Enfermedades y problemas relacionados con la salud, Décima Revisión, EUA, Washington, D.C., 2003</li> </ul>
<b>NN</b>	<ul style="list-style-type: none"> <li>- Lineamientos del Proceso de Gestión de Cambios en los Programas de Información Estadística y Geográfica</li> <li>- Norma para el aseguramiento de la calidad de la Información Estadística y Geográfica del Instituto Nacional de Estadística y Geografía</li> <li>- Norma Técnica del Proceso de Producción de Información Estadística y Geográfica</li> <li>- Norma Técnica para el acceso y publicación de Datos Abiertos de la Información Estadística y Geográfica de Interés Nacional</li> <li>- Norma Técnica para la Elaboración de Metadatos para proyectos de generación de Información</li> <li>- Norma Técnica para la Generación de Estadística Básica (remite a documentos técnicos para facilitar su aplicación)</li> <li>- Norma Técnica sobre Domicilios Geográficos (remite al Catálogo Único de Claves de Áreas Geoestadísticas Estatales, Municipales y Localidades, así como a los Códigos Postales)</li> </ul>

Entregables

Fase MPEG	Entregables	Número	Unidad de referencia	Periodicidad				
				Q	M	T	S	A
Captación	- Reporte del registro de la captación de las estadísticas de defunciones fetales ediciones 2023 y 2024.	1	Documento					✓
Procesamiento	- Publicación de las estadísticas de defunciones fetales edición 2023 en formato de microdatos, de tabulados interactivos y de tabulados predefinidos.	1	Bases de datos					✓
Análisis de la producción	- Estadísticas de defunciones fetales edición 2023.	1	Documento					✓
	- Indicadores de precisión.	3	Excel para el Indicador Clave					✓
	- Microdatos, datos abiertos y tabulados (interactivos y predefinidos) de las estadísticas de defunciones fetales edición 2023.	3	Bases de datos					✓
Difusión	- Copia útil del programa de IIN estadísticas de defunciones fetales conforme a la normativa aplicable, edición 2023.	1	Bases de datos					✓
Evaluación del proceso	- Reporte de evaluación del proceso de las estadísticas de defunciones fetales, ciclo 2023.	1	Documento					✓

Usuarios Institucionales

- Dirección de Comunicación Organizacional
- Dirección General Adjunta de Difusión y Servicio Público de Información
- Dirección General Adjunta de Encuestas Sociodemográficas
- Dirección General Adjunta de Infraestructura Estadística
- Dirección General Adjunta de Integración de Información

- Dirección General Adjunta de Investigación
- Dirección General Adjunta de Planeación e Infraestructura
- Dirección General Adjunta de Registros Administrativos Sociodemográficos
- Dirección General Adjunta del Censo de Población y Vivienda
- Dirección General de Estadísticas Sociodemográficas
- Dirección Regional Centro
- Dirección Regional Centro Norte
- Dirección Regional Centro Sur
- Dirección Regional Noreste
- Dirección Regional Noroeste
- Dirección Regional Norte
- Dirección Regional Occidente
- Dirección Regional Oriente
- Dirección Regional Sur
- Dirección Regional Sureste

Potenciales usuarios del  
Servicio Público de  
Información

- Medios de comunicación
- Sector educativo/académico: estudiantes
- Sector educativo/académico: investigadores
- Sector educativo/académico: profesores
- Sector privado: empleado de la iniciativa privada
- Sector privado: empresarios
- Sector público: empleados de organismos autónomos
- Sector público: gobierno estatal
- Sector público: gobierno federal
- Sector público: gobierno municipal
- Sector social: asociación civil
- Sector social: organismos internacionales
- Sector social: partidos políticos

Periodicidad                      Anual

Grado de madurez                Información de Interés Nacional

#### Información Adicional

<https://www.inegi.org.mx/programas/mortalidad/>

**Información General**

Denominación del Programa de Información / Proceso de Producción: Estadísticas de Defunciones Registradas

**Información Programática**

Unidad o Área Administrativa Responsable: Dirección General Adjunta de Registros Administrativos Sociodemográficos

**Información Técnica**

Objetivo del Programa de Información / Proceso de Producción: Suministrar información para los ámbitos nacional, estatal, municipal y de localidad, sobre el volumen de las defunciones registradas en el país, las principales características de las defunciones y las personas fallecidas, entre las que destacan edad, sexo y principales causas de los decesos.

Productos Institucionales: Calendario de difusión de información estadística y geográfica y de Interés Nacional del INEGI: Estadísticas de Defunciones Registradas (EDR).

Adopción de Estándares Internacionales (EI) y Normas Nacionales (NN)

<b>EI</b>	<ul style="list-style-type: none"> <li>- Manual de Sistemas y Métodos de Estadísticas Vitales, Volumen II Examen de las Prácticas Nacionales serie F No. 35</li> <li>- Principios y Recomendaciones para un sistema de estadísticas vitales, Revisión 3</li> <li>- CIE-10. Clasificación Estadística Internacional de Enfermedades y problemas relacionados con la salud, Décima Revisión, EUA, Washington, D.C., 2003</li> </ul>
<b>NN</b>	<ul style="list-style-type: none"> <li>- Lineamientos del Proceso de Gestión de Cambios en los Programas de Información Estadística y Geográfica</li> <li>- Norma para el aseguramiento de la calidad de la Información Estadística y Geográfica del Instituto Nacional de Estadística y Geografía</li> <li>- Norma Técnica del Proceso de Producción de Información Estadística y Geográfica</li> <li>- Norma Técnica para el acceso y publicación de Datos Abiertos de la Información Estadística y Geográfica de Interés Nacional</li> <li>- Norma Técnica para la Elaboración de Metadatos para proyectos de generación de Información</li> <li>- Norma Técnica para la Generación de Estadística Básica (remite a documentos técnicos para facilitar su aplicación)</li> <li>- Norma Técnica sobre Domicilios Geográficos (remite al Catálogo Único de Claves de Áreas Geoestadísticas Estatales, Municipales y Localidades, así como a los Códigos Postales)</li> </ul>

Entregables

Fase MPEG	Entregables	Número	Unidad de referencia	Periodicidad				
				Q	M	T	S	A
Captación	- Reporte del registro de la captación de las estadísticas de defunciones registradas ediciones 2023 y 2024.	1	Documento					✓
Procesamiento	- Publicación de las estadísticas de defunciones registradas edición 2023 en formato de microdatos, de tabulados interactivos y de tabulados predefinidos.	1	Bases de datos					✓
Análisis de la producción	- Estadísticas de defunciones registradas edición 2023.	1	Documento					✓
	- Microdatos, datos abiertos y tabulados (interactivos y predefinidos) de las estadísticas de defunciones registradas edición 2023.	3	Bases de datos					✓
	- Indicadores de precisión.	3	Excel para el Indicador Clave					✓
Difusión	- Copia útil del programa de IIN estadísticas de defunciones registradas conforme a la normativa aplicable, edición 2023.	1	Bases de datos					✓
Evaluación del proceso	- Reporte de evaluación del proceso de las estadísticas de defunciones registradas, ciclo 2023.	1	Documento					✓

Usuarios Institucionales

- Dirección de Comunicación Organizacional
- Dirección General Adjunta de Difusión y Servicio Público de Información
- Dirección General Adjunta de Encuestas Sociodemográficas
- Dirección General Adjunta de Infraestructura Estadística
- Dirección General Adjunta de Integración de Información



- Dirección General Adjunta de Investigación
- Dirección General Adjunta de Planeación e Infraestructura
- Dirección General Adjunta de Registros Administrativos Sociodemográficos
- Dirección General Adjunta del Censo de Población y Vivienda
- Dirección General de Estadísticas Sociodemográficas
- Dirección Regional Centro
- Dirección Regional Centro Norte
- Dirección Regional Centro Sur
- Dirección Regional Noreste
- Dirección Regional Noroeste
- Dirección Regional Norte
- Dirección Regional Occidente
- Dirección Regional Oriente
- Dirección Regional Sur
- Dirección Regional Sureste

Potenciales usuarios del  
Servicio Público de  
Información

- Medios de comunicación
- Sector educativo/académico: estudiantes
- Sector educativo/académico: investigadores
- Sector educativo/académico: profesores
- Sector privado: empleado de la iniciativa privada
- Sector privado: empresarios
- Sector público: empleados de organismos autónomos
- Sector público: gobierno estatal
- Sector público: gobierno federal
- Sector público: gobierno municipal
- Sector social: asociación civil
- Sector social: organismos internacionales
- Sector social: partidos políticos

Periodicidad                      Anual

Grado de madurez                Información de Interés Nacional

#### Información Adicional

<https://www.inegi.org.mx/programas/mortalidad/>

**Información General**

Denominación del Programa de Información / Proceso de Producción: Estadística de Nacimientos Registrados

**Información Programática**

Unidad o Área Administrativa Responsable: Dirección General Adjunta de Registros Administrativos Sociodemográficos

**Información Técnica**

Objetivo del Programa de Información / Proceso de Producción: Proporcionar información sobre nacidos vivos registrados para los ámbitos nacional, entidad federativa, municipal y localidad.

Productos Institucionales: Calendario de difusión de información estadística y geográfica y de Interés Nacional del INEGI: Estadística de Nacimientos Registrados (ENR).

Adopción de Estándares Internacionales (EI) y Normas Nacionales (NN)

<b>EI</b>	- Principios y Recomendaciones para un sistema de estadísticas vitales, Revisión 3
<b>NN</b>	<ul style="list-style-type: none"> <li>- Lineamientos del Proceso de Gestión de Cambios en los Programas de Información Estadística y Geográfica</li> <li>- Norma para el aseguramiento de la calidad de la Información Estadística y Geográfica del Instituto Nacional de Estadística y Geografía</li> <li>- Norma Técnica del Proceso de Producción de Información Estadística y Geográfica</li> <li>- Norma Técnica para el acceso y publicación de Datos Abiertos de la Información Estadística y Geográfica de Interés Nacional</li> <li>- Norma Técnica para la Elaboración de Metadatos para proyectos de generación de Información</li> <li>- Norma Técnica para la Generación de Estadística Básica (remite a documentos técnicos para facilitar su aplicación)</li> <li>- Norma Técnica sobre Domicilios Geográficos (remite al Catálogo Único de Claves de Áreas Geoestadísticas Estatales, Municipales y Localidades, así como a los Códigos Postales)</li> </ul>

Entregables

Fase MPEG	Entregables	Número	Unidad de referencia	Periodicidad				
				Q	M	T	S	A
Captación	- Reporte del seguimiento a la captación de la estadística de nacimientos registrados ediciones 2023 y 2024.	1	Documento					✓
Procesamiento	- Publicación de la estadística de nacimientos registrados edición 2023 en formato de microdatos, de tabulados interactivos y de tabulados predefinidos.	1	Bases de datos					✓
Análisis de la producción	- Indicadores de precisión.	3	Excel para el Indicador Clave					✓
	- Microdatos, datos abiertos y tabulados (interactivos y predefinidos) de la estadística de nacimientos registrados edición 2023.	3	Bases de datos					✓
	- Estadística de nacimientos registrados edición 2023.	1	Documento					✓
Evaluación del proceso	- Reporte de evaluación del proceso de la estadística de nacimientos registrados, ciclo 2023.	1	Documento					✓

Usuarios Institucionales

- Dirección de Comunicación Organizacional
- Dirección General Adjunta de Difusión y Servicio Público de Información
- Dirección General Adjunta de Encuestas Sociodemográficas
- Dirección General Adjunta de Infraestructura Estadística
- Dirección General Adjunta de Integración de Información
- Dirección General Adjunta de Investigación
- Dirección General Adjunta de Planeación e Infraestructura
- Dirección General Adjunta de Registros Administrativos Sociodemográficos
- Dirección General Adjunta del Censo de Población y Vivienda
- Dirección General de Estadísticas Sociodemográficas
- Dirección Regional Centro
- Dirección Regional Centro Norte
- Dirección Regional Centro Sur

- Dirección Regional Noreste
- Dirección Regional Noroeste
- Dirección Regional Norte
- Dirección Regional Occidente
- Dirección Regional Oriente
- Dirección Regional Sur
- Dirección Regional Sureste

Potenciales usuarios del Servicio Público de Información

- Medios de comunicación
- Sector educativo/académico: estudiantes
- Sector educativo/académico: investigadores
- Sector educativo/académico: profesores
- Sector privado: empleado de la iniciativa privada
- Sector privado: empresarios
- Sector público: empleados de organismos autónomos
- Sector público: gobierno estatal
- Sector público: gobierno federal
- Sector público: gobierno municipal
- Sector social: asociación civil
- Sector social: organismos internacionales
- Sector social: partidos políticos

Periodicidad Anual

Grado de madurez Consolidado y regular

#### Información Adicional

<https://www.inegi.org.mx/programas/natalidad/>

#### Información General

Denominación del Programa de Información / Proceso de Producción: Estadística de Matrimonios

#### Información Programática

Unidad o Área Administrativa Responsable: Dirección General Adjunta de Registros Administrativos Sociodemográficos

#### Información Técnica

Objetivo del Programa de Información / Proceso de Producción: Generar información sobre los matrimonios civiles para los ámbitos nacional, entidad federativa, municipal y localidad.

Productos Institucionales: Calendario de difusión de información estadística y geográfica y de Interés Nacional del INEGI: Estadística de Matrimonios (EMAT).

Adopción de Estándares Internacionales (EI) y Normas Nacionales (NN)

<b>EI</b>	- Principios y Recomendaciones para un sistema de estadísticas vitales, Revisión 3
<b>NN</b>	<ul style="list-style-type: none"> <li>- Lineamientos del Proceso de Gestión de Cambios en los Programas de Información Estadística y Geográfica</li> <li>- Norma para el aseguramiento de la calidad de la Información Estadística y Geográfica del Instituto Nacional de Estadística y Geografía</li> <li>- Norma Técnica del Proceso de Producción de Información Estadística y Geográfica</li> <li>- Norma Técnica para el acceso y publicación de Datos Abiertos de la Información Estadística y Geográfica de Interés Nacional</li> <li>- Norma Técnica para la Elaboración de Metadatos para proyectos de generación de Información</li> <li>- Norma Técnica para la Generación de Estadística Básica (remite a documentos técnicos para facilitar su aplicación)</li> <li>- Norma Técnica sobre Domicilios Geográficos (remite al Catálogo Único de Claves de Áreas Geoestadísticas Estatales, Municipales y Localidades, así como a los Códigos Postales)</li> </ul>

Entregables

Fase MPEG	Entregables	Número	Unidad de referencia	Periodicidad				
				Q	M	T	S	A
Captación	- Reporte del seguimiento a la captación de la estadística de matrimonios ediciones 2023 y 2024.	1	Documento					✓
Procesamiento	- Publicación de la estadística de matrimonios edición 2023 en formato de microdatos, de tabulados interactivos y de tabulados predefinidos.	1	Bases de datos					✓
Análisis de la producción	- Indicadores de precisión.	3	Excel para el Indicador Clave					✓
	- Microdatos, datos abiertos y tabulados (interactivos y predefinidos) de la estadística de matrimonios edición 2023.	3	Bases de datos					✓
	- Estadística de matrimonios edición 2023.	1	Documento					✓
Evaluación del proceso	- Reporte de evaluación del proceso de la estadística de matrimonios, ciclo 2023.	1	Documento					✓

Usuarios Institucionales

- Dirección de Comunicación Organizacional
- Dirección General Adjunta de Difusión y Servicio Público de Información
- Dirección General Adjunta de Encuestas Sociodemográficas
- Dirección General Adjunta de Infraestructura Estadística
- Dirección General Adjunta de Integración de Información
- Dirección General Adjunta de Investigación
- Dirección General Adjunta de Planeación e Infraestructura
- Dirección General Adjunta de Registros Administrativos Sociodemográficos
- Dirección General Adjunta del Censo de Población y Vivienda
- Dirección General de Estadísticas Sociodemográficas
- Dirección Regional Centro
- Dirección Regional Centro Norte
- Dirección Regional Centro Sur

- Dirección Regional Noreste
- Dirección Regional Noroeste
- Dirección Regional Norte
- Dirección Regional Occidente
- Dirección Regional Oriente
- Dirección Regional Sur
- Dirección Regional Sureste

Potenciales usuarios del Servicio Público de Información

- Medios de comunicación
- Sector educativo/académico: estudiantes
- Sector educativo/académico: investigadores
- Sector educativo/académico: profesores
- Sector privado: empleado de la iniciativa privada
- Sector privado: empresarios
- Sector público: empleados de organismos autónomos
- Sector público: gobierno estatal
- Sector público: gobierno federal
- Sector público: gobierno municipal
- Sector social: asociación civil
- Sector social: organismos internacionales
- Sector social: partidos políticos

Periodicidad Anual

Grado de madurez Consolidado y regular

#### Información Adicional

<https://www.inegi.org.mx/programas/nupcialidad/>

**Información General**

Denominación del Programa de Información / Proceso de Producción: Estadística de Divorcios

**Información Programática**

Unidad o Área Administrativa Responsable: Dirección General Adjunta de Registros Administrativos Sociodemográficos

**Información Técnica**

Objetivo del Programa de Información / Proceso de Producción: Proveer información sobre los divorcios civiles para los ámbitos nacional, entidad federativa, municipal y localidad.

Productos Institucionales: Calendario de difusión de información estadística y geográfica y de Interés Nacional del INEGI: Estadística de Divorcios (ED).

Adopción de Estándares Internacionales (EI) y Normas Nacionales (NN)	<table border="1"> <tr> <td><b>EI</b></td> <td>- Principios y Recomendaciones para un sistema de estadísticas vitales, Revisión 3</td> </tr> <tr> <td><b>NN</b></td> <td> <ul style="list-style-type: none"> <li>- Lineamientos del Proceso de Gestión de Cambios en los Programas de Información Estadística y Geográfica</li> <li>- Norma para el aseguramiento de la calidad de la Información Estadística y Geográfica del Instituto Nacional de Estadística y Geografía</li> <li>- Norma Técnica del Proceso de Producción de Información Estadística y Geográfica</li> <li>- Norma Técnica para el acceso y publicación de Datos Abiertos de la Información Estadística y Geográfica de Interés Nacional</li> <li>- Norma Técnica para la Elaboración de Metadatos para proyectos de generación de Información</li> <li>- Norma Técnica para la Generación de Estadística Básica (remite a documentos técnicos para facilitar su aplicación)</li> <li>- Norma Técnica sobre Domicilios Geográficos (remite al Catálogo Único de Claves de Áreas Geoestadísticas Estatales, Municipales y Localidades, así como a los Códigos Postales)</li> </ul> </td> </tr> </table>	<b>EI</b>	- Principios y Recomendaciones para un sistema de estadísticas vitales, Revisión 3	<b>NN</b>	<ul style="list-style-type: none"> <li>- Lineamientos del Proceso de Gestión de Cambios en los Programas de Información Estadística y Geográfica</li> <li>- Norma para el aseguramiento de la calidad de la Información Estadística y Geográfica del Instituto Nacional de Estadística y Geografía</li> <li>- Norma Técnica del Proceso de Producción de Información Estadística y Geográfica</li> <li>- Norma Técnica para el acceso y publicación de Datos Abiertos de la Información Estadística y Geográfica de Interés Nacional</li> <li>- Norma Técnica para la Elaboración de Metadatos para proyectos de generación de Información</li> <li>- Norma Técnica para la Generación de Estadística Básica (remite a documentos técnicos para facilitar su aplicación)</li> <li>- Norma Técnica sobre Domicilios Geográficos (remite al Catálogo Único de Claves de Áreas Geoestadísticas Estatales, Municipales y Localidades, así como a los Códigos Postales)</li> </ul>
<b>EI</b>	- Principios y Recomendaciones para un sistema de estadísticas vitales, Revisión 3				
<b>NN</b>	<ul style="list-style-type: none"> <li>- Lineamientos del Proceso de Gestión de Cambios en los Programas de Información Estadística y Geográfica</li> <li>- Norma para el aseguramiento de la calidad de la Información Estadística y Geográfica del Instituto Nacional de Estadística y Geografía</li> <li>- Norma Técnica del Proceso de Producción de Información Estadística y Geográfica</li> <li>- Norma Técnica para el acceso y publicación de Datos Abiertos de la Información Estadística y Geográfica de Interés Nacional</li> <li>- Norma Técnica para la Elaboración de Metadatos para proyectos de generación de Información</li> <li>- Norma Técnica para la Generación de Estadística Básica (remite a documentos técnicos para facilitar su aplicación)</li> <li>- Norma Técnica sobre Domicilios Geográficos (remite al Catálogo Único de Claves de Áreas Geoestadísticas Estatales, Municipales y Localidades, así como a los Códigos Postales)</li> </ul>				

Entregables	Fase MPEG	Entregables	Número	Unidad de referencia	Periodicidad				
					Q	M	T	S	A
	Captación	- Reporte del seguimiento a la captación de la estadística de divorcios ediciones 2023 y 2024.	1	Documento					✓
	Procesamiento	- Publicación de la estadística de divorcios edición 2023 en formato de microdatos, de tabulados interactivos y de tabulados predefinidos.	1	Bases de datos					✓
	Análisis de la producción	- Indicadores de precisión.	3	Excel para el Indicador Clave					✓
		- Microdatos, datos abiertos y tabulados (interactivos y predefinidos) de la estadística de divorcios edición 2023.	3	Bases de datos					✓
		- Estadística de divorcios edición 2023.	1	Documento					✓
	Evaluación del proceso	- Reporte de evaluación del proceso de la estadística de divorcios, ciclo 2023.	1	Documento					✓

- Usuarios Institucionales
- Dirección de Comunicación Organizacional
  - Dirección General Adjunta de Difusión y Servicio Público de Información
  - Dirección General Adjunta de Encuestas Sociodemográficas
  - Dirección General Adjunta de Infraestructura Estadística
  - Dirección General Adjunta de Integración de Información
  - Dirección General Adjunta de Investigación
  - Dirección General Adjunta de Planeación e Infraestructura
  - Dirección General Adjunta de Registros Administrativos Sociodemográficos
  - Dirección General Adjunta del Censo de Población y Vivienda
  - Dirección General de Estadísticas Sociodemográficas
  - Dirección Regional Centro
  - Dirección Regional Centro Norte
  - Dirección Regional Centro Sur

- Dirección Regional Noreste
- Dirección Regional Noroeste
- Dirección Regional Norte
- Dirección Regional Occidente
- Dirección Regional Oriente
- Dirección Regional Sur
- Dirección Regional Sureste

Potenciales usuarios del Servicio Público de Información

- Medios de comunicación
- Sector educativo/académico: estudiantes
- Sector educativo/académico: investigadores
- Sector educativo/académico: profesores
- Sector privado: empleado de la iniciativa privada
- Sector privado: empresarios
- Sector público: empleados de organismos autónomos
- Sector público: gobierno estatal
- Sector público: gobierno federal
- Sector público: gobierno municipal
- Sector social: asociación civil
- Sector social: organismos internacionales
- Sector social: partidos políticos

Periodicidad Anual

Grado de madurez Consolidado y regular

#### Información Adicional

<https://www.inegi.org.mx/programas/nupcialidad/>

**Información General**

Denominación del Programa de Información / Proceso de Producción: Estadística de Museos

**Información Programática**

Unidad o Área Administrativa Responsable: Dirección General Adjunta de Registros Administrativos Sociodemográficos

**Información Técnica**

Objetivo del Programa de Información / Proceso de Producción: Proporcionar información sobre los museos en relación con las personas que los visitan para los ámbitos nacional y entidad federativa.

Productos Institucionales: Calendario de difusión de información estadística y geográfica y de Interés Nacional del INEGI: Estadística de Museos (EM).

Adopción de Estándares Internacionales (EI) y Normas Nacionales (NN)

<b>EI</b>	- Marco de estadísticas culturales de la Organización de las Naciones Unidas para la Educación, la Ciencia y la Cultura
<b>NN</b>	<ul style="list-style-type: none"> <li>- Lineamientos del Proceso de Gestión de Cambios en los Programas de Información Estadística y Geográfica</li> <li>- Norma para el aseguramiento de la calidad de la Información Estadística y Geográfica del Instituto Nacional de Estadística y Geografía</li> <li>- Norma Técnica del Proceso de Producción de Información Estadística y Geográfica</li> <li>- Norma Técnica para el acceso y publicación de Datos Abiertos de la Información Estadística y Geográfica de Interés Nacional</li> <li>- Norma Técnica para la Elaboración de Metadatos para proyectos de generación de Información</li> <li>- Norma Técnica para la Generación de Estadística Básica (remite a documentos técnicos para facilitar su aplicación)</li> <li>- Norma Técnica sobre Domicilios Geográficos (remite al Catálogo Único de Claves de Áreas Geoestadísticas Estatales, Municipales y Localidades, así como a los Códigos Postales)</li> </ul>

Entregables

Fase MPEG	Entregables	Número	Unidad de referencia	Periodicidad				
				Q	M	T	S	A
Captación	- Reporte del seguimiento a la captación de la estadística de museos ediciones 2023 y 2024.	1	Documento					✓
Procesamiento	- Publicación de la estadística de museos edición 2023 en formato de microdatos, de tabulados interactivos y de tabulados predefinidos.	1	Bases de datos					✓
Análisis de la producción	- Estadística de museos edición 2023.	1	Documento					✓
	- Indicadores de precisión.	3	Excel para el Indicador Clave					✓
	- Microdatos, datos abiertos y tabulados (interactivos y predefinidos) de la estadística de museos edición 2023.	3	Bases de datos					✓
Evaluación del proceso	- Reporte de evaluación del proceso de la estadística de museos, ciclo 2023.	1	Documento					✓

Usuarios Institucionales

- Dirección de Comunicación Organizacional
- Dirección General Adjunta de Difusión y Servicio Público de Información
- Dirección General Adjunta de Encuestas Sociodemográficas
- Dirección General Adjunta de Infraestructura Estadística
- Dirección General Adjunta de Integración de Información
- Dirección General Adjunta de Investigación
- Dirección General Adjunta de Planeación e Infraestructura
- Dirección General Adjunta de Registros Administrativos Sociodemográficos
- Dirección General Adjunta del Censo de Población y Vivienda
- Dirección General de Estadísticas Sociodemográficas
- Dirección Regional Centro
- Dirección Regional Centro Norte



- Dirección Regional Centro Sur
- Dirección Regional Noreste
- Dirección Regional Noroeste
- Dirección Regional Norte
- Dirección Regional Occidente
- Dirección Regional Oriente
- Dirección Regional Sur
- Dirección Regional Sureste

Potenciales usuarios del  
Servicio Público de  
Información

- Medios de comunicación
- Sector educativo/académico: estudiantes
- Sector educativo/académico: investigadores
- Sector educativo/académico: profesores
- Sector privado: empleado de la iniciativa privada
- Sector privado: empresarios
- Sector público: empleados de organismos autónomos
- Sector público: gobierno estatal
- Sector público: gobierno federal
- Sector público: gobierno municipal
- Sector social: asociación civil
- Sector social: organismos internacionales
- Sector social: partidos políticos

Periodicidad                      Anual

Grado de madurez                Consolidado

#### Información Adicional

<https://www.inegi.org.mx/programas/museos/>

**Información General**

Denominación del Programa de Información / Proceso de Producción: Estadísticas de Salud en Establecimientos Particulares

**Información Programática**

Unidad o Área Administrativa Responsable: Dirección General Adjunta de Registros Administrativos Sociodemográficos

**Información Técnica**

Objetivo del Programa de Información / Proceso de Producción: Suministrar información para los ámbitos nacional y de entidad federativa sobre servicios, morbilidad hospitalaria, recursos humanos y materiales proporcionados por las instituciones privadas que brindan servicios de salud.

Productos Institucionales: Calendario de difusión de información estadística y geográfica y de Interés Nacional del INEGI: Estadísticas de Salud en Establecimientos Particulares (ESEP).

Adopción de Estándares Internacionales (EI) y Normas Nacionales (NN)

<b>EI</b>	- CIE-10. Clasificación Estadística Internacional de Enfermedades y problemas relacionados con la salud, Décima Revisión, EUA, Washington, D.C., 2003
<b>NN</b>	- Lineamientos del Proceso de Gestión de Cambios en los Programas de Información Estadística y Geográfica - Norma para el aseguramiento de la calidad de la Información Estadística y Geográfica del Instituto Nacional de Estadística y Geografía - Norma Técnica del Proceso de Producción de Información Estadística y Geográfica - Norma Técnica para el acceso y publicación de Datos Abiertos de la Información Estadística y Geográfica de Interés Nacional - Norma Técnica para la Elaboración de Metadatos para proyectos de generación de Información - Norma Técnica para la Generación de Estadística Básica (remite a documentos técnicos para facilitar su aplicación) - Norma Técnica sobre Domicilios Geográficos (remite al Catálogo Único de Claves de Áreas Geoestadísticas Estatales, Municipales y Localidades, así como a los Códigos Postales)

Entregables

Fase MPEG	Entregables	Número	Unidad de referencia	Periodicidad				
				Q	M	T	S	A
Captación	- Reporte del seguimiento a la captación de las estadísticas de salud en establecimientos particulares ediciones 2023 y 2024.	1	Documento					✓
Procesamiento	- Publicación de las estadísticas de salud en establecimientos particulares edición 2023 en formato de microdatos, de tabulados interactivos y de tabulados predefinidos.	1	Bases de datos					✓
Análisis de la producción	- Estadísticas de salud en establecimientos particulares edición 2023.	1	Documento					✓
	- Microdatos, datos abiertos y tabulados (interactivos y predefinidos) de las estadísticas de salud en establecimientos particulares edición 2023.	3	Bases de datos					✓
	- Indicadores de precisión.	3	Excel para el Indicador Clave					✓
Evaluación del proceso	- Reporte de evaluación del proceso de las estadísticas de salud en establecimientos particulares, ciclo 2023.	1	Documento					✓

Usuarios Institucionales

- Dirección de Comunicación Organizacional
- Dirección General Adjunta de Difusión y Servicio Público de Información
- Dirección General Adjunta de Encuestas Sociodemográficas
- Dirección General Adjunta de Infraestructura Estadística
- Dirección General Adjunta de Integración de Información
- Dirección General Adjunta de Investigación
- Dirección General Adjunta de Planeación e Infraestructura
- Dirección General Adjunta de Registros Administrativos Sociodemográficos
- Dirección General Adjunta del Censo de Población y Vivienda

- Dirección General de Estadísticas Sociodemográficas
- Dirección Regional Centro
- Dirección Regional Centro Norte
- Dirección Regional Centro Sur
- Dirección Regional Noreste
- Dirección Regional Noroeste
- Dirección Regional Norte
- Dirección Regional Occidente
- Dirección Regional Oriente
- Dirección Regional Sur
- Dirección Regional Sureste

Potenciales usuarios del  
Servicio Público de  
Información

- Medios de comunicación
- Sector educativo/académico: estudiantes
- Sector educativo/académico: investigadores
- Sector educativo/académico: profesores
- Sector privado: empleado de la iniciativa privada
- Sector privado: empresarios
- Sector público: empleados de organismos autónomos
- Sector público: gobierno estatal
- Sector público: gobierno federal
- Sector público: gobierno municipal
- Sector social: asociación civil
- Sector social: organismos internacionales
- Sector social: partidos políticos

Periodicidad                      Anual

Grado de madurez                Consolidado y regular

#### Información Adicional

<https://www.inegi.org.mx/programas/salud/>

**Información General**

Denominación del Programa de Información / Proceso de Producción: Estadísticas sobre Relaciones Laborales de Jurisdicción Local

**Información Programática**

Unidad o Área Administrativa Responsable: Dirección General Adjunta de Registros Administrativos Sociodemográficos

**Información Técnica**

Objetivo del Programa de Información / Proceso de Producción: Generar información de los eventos que caracterizan las relaciones laborales de jurisdicción local, que se derivan de los registros administrativos de las juntas locales de conciliación y arbitraje, así como de los centros de conciliación y los tribunales laborales locales, que iniciaron operaciones como resultado de la implementación de la reforma laboral del 1 de mayo de 2019 en las entidades federativas.

Productos Institucionales: Calendario de difusión de información estadística y geográfica y de Interés Nacional del INEGI: Estadísticas sobre Relaciones Laborales de Jurisdicción Local (ERLAJUL).

Adopción de Estándares Internacionales (EI) y Normas Nacionales (NN)

<b>EI</b>	<ul style="list-style-type: none"> <li>- 17a. Conferencia Internacional de Estadísticos del Trabajo</li> <li>- 15a. Conferencia Internacional de Estadísticos del Trabajo: Resolución sobre las estadísticas de huelgas, cierres patronales y otras acciones causadas por conflictos laborales (1993)</li> </ul>
<b>NN</b>	<ul style="list-style-type: none"> <li>- Lineamientos del Proceso de Gestión de Cambios en los Programas de Información Estadística y Geográfica</li> <li>- Norma para el aseguramiento de la calidad de la Información Estadística y Geográfica del Instituto Nacional de Estadística y Geografía</li> <li>- Norma Técnica del Proceso de Producción de Información Estadística y Geográfica</li> <li>- Norma Técnica para el acceso y publicación de Datos Abiertos de la Información Estadística y Geográfica de Interés Nacional</li> <li>- Norma Técnica para la Elaboración de Metadatos para proyectos de generación de Información</li> <li>- Norma Técnica para la Generación de Estadística Básica (remite a documentos técnicos para facilitar su aplicación)</li> <li>- Norma Técnica sobre Domicilios Geográficos (remite al Catálogo Único de Claves de Áreas Geoestadísticas Estatales, Municipales y Localidades, así como a los Códigos Postales)</li> </ul>

Entregables

Fase MPEG	Entregables	Número	Unidad de referencia	Periodicidad				
				Q	M	T	S	A
Captación	- Reporte del seguimiento a la captación de las estadísticas sobre relaciones laborales de jurisdicción local ediciones 2023 y 2024.	1	Documento					✓
Procesamiento	- Publicación de las estadísticas sobre relaciones laborales de jurisdicción local edición 2023 en formato de microdatos, de tabulados interactivos y de tabulados predefinidos.	1	Bases de datos					✓
Análisis de la producción	- Estadísticas sobre relaciones laborales de jurisdicción local edición 2023.	1	Documento					✓
	- Indicadores de precisión.	3	Excel para el Indicador Clave					✓
	- Microdatos, datos abiertos y tabulados (interactivos y predefinidos) de las estadísticas sobre relaciones laborales de jurisdicción local edición 2023.	3	Bases de datos					✓
Evaluación del proceso	- Reporte de evaluación del proceso de las estadísticas sobre relaciones laborales de jurisdicción local, ciclo 2023.	1	Documento					✓

Usuarios Institucionales

- Dirección de Comunicación Organizacional
- Dirección General Adjunta de Difusión y Servicio Público de Información
- Dirección General Adjunta de Encuestas Sociodemográficas
- Dirección General Adjunta de Infraestructura Estadística
- Dirección General Adjunta de Integración de Información
- Dirección General Adjunta de Investigación

- Dirección General Adjunta de Planeación e Infraestructura
- Dirección General Adjunta de Registros Administrativos Sociodemográficos
- Dirección General de Estadísticas Sociodemográficas
- Dirección Regional Centro
- Dirección Regional Centro Norte
- Dirección Regional Centro Sur
- Dirección Regional Noreste
- Dirección Regional Noroeste
- Dirección Regional Norte
- Dirección Regional Occidente
- Dirección Regional Oriente
- Dirección Regional Sur
- Dirección Regional Sureste

Potenciales usuarios del  
Servicio Público de  
Información

- Medios de comunicación
- Sector educativo/académico: estudiantes
- Sector educativo/académico: investigadores
- Sector educativo/académico: profesores
- Sector privado: empleado de la iniciativa privada
- Sector privado: empresarios
- Sector público: empleados de organismos autónomos
- Sector público: gobierno estatal
- Sector público: gobierno federal
- Sector público: gobierno municipal
- Sector social: asociación civil
- Sector social: organismos internacionales
- Sector social: partidos políticos

Periodicidad

Anual

Grado de madurez

Consolidado y regular

### Información Adicional

<https://www.inegi.org.mx/programas/rellaborales/>

**Información General**

Denominación de la Actividad Estadística y Geográfica: Aprovechamiento de Nuevos Registros Administrativos

**Información Programática**

Unidad o Área Administrativa Responsable: Dirección General Adjunta de Registros Administrativos Sociodemográficos

**Información Técnica**

Objetivo de la Actividad Estadística y Geográfica: Captar información sociodemográfica de registros administrativos, con base en la celebración de convenios de colaboración con las Unidades del Estado. Implementar actividades de análisis de información y publicación de resultados para nuevos proyectos estadísticos basados en los registros administrativos de temática sociodemográfica, mediante su diagnóstico y validación cuantitativa y cualitativa de la información disponible, para determinar la viabilidad de la integración de nuevas fuentes de información al Acervo de Registros Administrativos Sociodemográficos.

Productos Institucionales: Calendario de difusión de información estadística y geográfica y de Interés Nacional del INEGI: No Aplica.

Adopción de Estándares Internacionales (EI) y Normas Nacionales (NN)

Entregables

Fase MPEG	Entregables	Número	Unidad de referencia	Periodicidad				
				Q	M	T	S	A
Diseño	- Informe sobre el avance de nuevos aprovechamientos estadísticos de registros administrativos sociodemográficos.	4	Documento					✓
	- Expedientes con la documentación sobre las actividades de los Comités Técnicos Especializados y sus grupos de trabajo, en los que la dirección general adjunta de Registros Administrativos Sociodemográficos participa como Secretario Técnico Suplente.	4	Documento					✓
	- Reporte de las acciones de gestión y vinculación para el acceso a registros administrativos sociodemográficos.	1	Documento					✓
	- Diseño de procesos y flujos de trabajo para nuevos aprovechamientos de registros administrativos.	4	Documento					✓
	- Elementos técnicos que se incorporarán a la propuesta de los convenios de colaboración a celebrar entre el INEGI y las Unidades del Estado, para el aprovechamiento de nuevos registros administrativos.	3	Documento					✓
	- Informes sobre el seguimiento al Programa de trabajo para el aprovechamiento de registros administrativos del SNIEG a nivel Federal.	4	Documento			✓		
	- Informe sobre las actividades de los Comités Técnicos Especializados y sus grupos de trabajo, en los que la dirección general adjunta de Registros Administrativos Sociodemográficos participa como Secretario Técnico Suplente.	4	Documento					✓
	- Documento conceptual sobre nuevos aprovechamientos estadísticos de registros administrativos sociodemográficos.	4	Documento					✓
	Construcción	- Base de datos con tablas y estructuras validadas para su explotación estadística y que provienen de los convenios vigentes en los que participa la Dirección de Análisis y Explotación de Registros Administrativos Sociodemográficos, incorporando la documentación sobre la administración de la misma.	1	Bases de datos				
Procesamiento	- Propuestas de indicadores, tabulados y gráficos sobre fuerza laboral formal con base en registros administrativos sociodemográficos, incorporando un prototipo de consulta de información interactiva.	1	Documento					✓

## Ficha Técnica Programa Anual de Trabajo 2024

Fase MPEG	Entregables	Número	Unidad de referencia	Periodicidad				
				Q	M	T	S	A
	- Descripción del proceso de estadísticas basadas en registros administrativos sociodemográficos considerados como Información de Interés Nacional, en el que participa la Dirección de Análisis y Explotación de Registros Administrativos Sociodemográficos.	1	Documento					✓
Análisis de la producción	- Aplicación de técnicas de vinculación entre bases de datos de registros administrativos sociodemográficos para la creación del Padrón Estadístico de Población, anexando un glosario de términos computacionales para la gestión y estructuración de bases de datos.	1	Documento					✓
	- Actualización y creación de nuevos criterios para el diagnóstico y validación primaria de los registros administrativos sociodemográficos en los convenios de colaboración vigentes, en los que participa la Dirección de Análisis y Explotación de Registros Administrativos Sociodemográficos.	1	Documento					✓
	- Aplicación de las mejores prácticas en la creación, administración y mantenimiento de Acervos Estadísticos de Registros Administrativos Sociodemográficos, desarrollando una propuesta de lago de datos para analizar su factibilidad.	1	Documento					✓
Evaluación del proceso	- Diagnósticos de las bases de datos recibidas de convenios vigentes, en los que participa la Dirección de Análisis y Explotación de Registros Administrativos Sociodemográficos.	1	Documento					✓

#### Usuarios Institucionales

- Dirección de Análisis y Explotación de Registros Administrativos Sociodemográficos
- Dirección de Captación y Procesamiento de Registros Administrativos Sociodemográficos
- Dirección de Diseño de Proyectos de Registros Administrativos Sociodemográficos

Potenciales usuarios del Servicio Público de Información

#### Información Adicional

**Información General**

Denominación del Programa de Información / Proceso de Producción: Estimación de Características Sociodemográficas en Áreas Pequeñas

**Información Programática**

Unidad o Área Administrativa Responsable: Dirección General Adjunta de Infraestructura Estadística

**Información Técnica**

Objetivo del Programa de Información / Proceso de Producción: Proporcionar la desagregación de la información de características sociodemográficas sobre un subconjunto poblacional de tamaño inferior al considerado en el diseño original de encuestas realizadas por muestreo probabilístico, por medio de la aplicación de nuevas opciones técnicas y metodológicas de estimación en áreas pequeñas, mediante el conocimiento teórico y las mejores prácticas nacionales e internacionales, para el incremento en la oferta de información y el fortalecimiento de la infraestructura del SNIEG.

Productos Institucionales: Calendario de difusión de información estadística y geográfica y de Interés Nacional del INEGI: Indicadores Laborales para los Municipios de México (ILMM). Estimación en Áreas Pequeñas.

Adopción de Estándares Internacionales (EI) y Normas Nacionales (NN)

<b>EI</b>	- From Start To Finish: A Framework For The Production of Small Area Official Statistics. J.R. Statist. Soc. A (2018) 181, Part4, pp. 927 a 979
<b>NN</b>	- Lineamientos del Proceso de Gestión de Cambios en los Programas de Información Estadística y Geográfica - Norma para el aseguramiento de la calidad de la Información Estadística y Geográfica del Instituto Nacional de Estadística y Geografía - Norma Técnica del Proceso de Producción de Información Estadística y Geográfica

Entregables

Fase MPEG	Entregables	Número	Unidad de referencia	Periodicidad				
				Q	M	T	S	A
Diseño	- Desarrollo de la metodología para estimar las características sociodemográficas.	1	Documento					✓
Construcción	- Reporte técnico sobre el análisis y desarrollo de los indicadores sobre características sociodemográficas.	1	Documento					✓
Difusión	- Indicadores laborales para los Municipios de México (ILMM) 2023. Estimación en Áreas Pequeñas.	1	Documento					✓
	- Análisis del cumplimiento de las especificaciones y la liberación de productos.	1	Documento					✓
Evaluación del proceso	- Análisis y evaluación de las estimaciones sobre características sociodemográficas.	1	Documento					✓

Usuarios Institucionales

- Dirección de Desarrollo de Procesos Estadísticos
- Dirección General Adjunta de Encuestas Sociodemográficas
- Dirección General Adjunta de Infraestructura Estadística
- Dirección General Adjunta de Registros Administrativos Sociodemográficos
- Dirección General Adjunta del Censo de Población y Vivienda
- Dirección General de Estadísticas Sociodemográficas

Potenciales usuarios del Servicio Público de Información

- Medios de comunicación
- Sector educativo/académico: investigadores
- Sector público: empleados de organismos autónomos
- Sector público: gobierno estatal
- Sector público: gobierno federal
- Sector público: gobierno municipal

Periodicidad

Annual

Grado de madurez

Consolidado y regular



**Información Adicional**

<https://www.inegi.org.mx/programas/ilmm/>

**Información General**

Denominación del Programa de Información / Proceso de Producción: Encuesta Intercensal

**Información Programática**

Unidad o Área Administrativa Responsable: Dirección General Adjunta del Censo de Población y Vivienda

**Información Técnica**

Objetivo del Programa de Información / Proceso de Producción: Generar información estadística actualizada que proporcione estimaciones sobre el volumen, la composición y la distribución de la población y las viviendas del territorio nacional, a la mitad del periodo decenal previsto para los censos de población y vivienda, manteniendo la comparabilidad histórica. Además, obtener estimadores de proporciones, tasas y promedios de las variables estudiadas con desagregación geográfica hasta municipio.

Productos Institucionales: Calendario de difusión de información estadística y geográfica y de Interés Nacional del INEGI: No aplica.

Adopción de Estándares Internacionales (EI) y Normas Nacionales (NN)	<b>EI</b>	- Principios y recomendaciones para los censos de población y habitación. Revisión 2 - Handbook on Census Management for Population and Housing Census
	<b>NN</b>	- Norma Técnica del Proceso de Producción de Información Estadística y Geográfica - Norma Técnica para la Generación de Estadística Básica (remite a documentos técnicos para facilitar su aplicación)

Entregables	Fase MPEG	Entregables	Número	Unidad de referencia	Periodicidad				
					Q	M	T	S	A
Documentación de necesidades		- Informe de documentación de necesidades.	1	Documento					✓
Construcción		- Informe de la prueba piloto.	1	Documento					✓

Usuarios Institucionales:
 

- Dirección General Adjunta del Censo de Población y Vivienda
- Dirección General de Estadísticas Sociodemográficas

Potenciales usuarios del Servicio Público de Información:
 

- Medios de comunicación
- Sector educativo/académico: estudiantes
- Sector educativo/académico: investigadores
- Sector educativo/académico: profesores
- Sector privado: empleado de la iniciativa privada
- Sector privado: empresarios
- Sector público: empleados de organismos autónomos
- Sector público: gobierno estatal
- Sector público: gobierno federal
- Sector público: gobierno municipal
- Sector social: asociación civil
- Sector social: organismos internacionales
- Sector social: partidos políticos

Periodicidad: No determinado

Grado de madurez: Consolidado y regular

**Información Adicional**

<https://www.inegi.org.mx/programas/intercensal>



## 2.4 Estadísticas Económicas

**Información General**

Denominación del Programa de Información / Proceso de Producción: Estadísticas de Comercio Internacional de Servicios y Digitalización

**Información Programática**

Unidad o Área Administrativa Responsable: Dirección General de Estadísticas Económicas

**Información Técnica**

Objetivo del Programa de Información / Proceso de Producción: Generar información mediante el aprovechamiento de estadísticas básicas provenientes de registros administrativos y encuestas económicas, así como de estadística derivada, para fortalecer los cálculos en el marco del SCNM y atender los requerimientos de información de las personas usuarias internas y externas, así como de las personas hacedoras de política pública.

Productos Institucionales: Calendario de difusión de información estadística y geográfica y de Interés Nacional del INEGI: Valor Agregado Bruto del Comercio Electrónico. 2022. Cifras preliminares. Año base 2018.

Adopción de Estándares Internacionales (EI) y Normas Nacionales (NN)

<b>EI</b>	<ul style="list-style-type: none"> <li>- Manual para la medición del comercio digital (OCDE, 2020)</li> <li>- Guía hacia un marco común para la Medición de la Economía Digital (OCDE)</li> <li>- Clasificación Ampliada de la Balanza de Pagos de Servicios (OCDE, 2010)</li> <li>- Manual 2020 para la Producción de Estadísticas sobre Economía Digital (Conferencia de las Naciones Unidas sobre Comercio y Desarrollo, 2021)</li> <li>- Manual sobre la Medición de la Economía Digital (OCDE-WTO y FMI, 2019)</li> <li>- Guía para la Medición de la Producción Global (UNECE, 2015)</li> <li>- Guía de Registros Estadísticos de Negocios (UNECE, 2015)</li> <li>- Manual de Estadísticas de Comercio Internacional de Servicios (Naciones Unidas, 2010) y su Guía de Compilador (2016)</li> <li>- Manual de Balanza de Pagos y Posición de Inversión Internacional Sexta Edición (Fondo Monetario Internacional, 2009) y su Guía de Compilador (Fondo Monetario Internacional, 2014)</li> <li>- Guía para los Cuadros de Oferta y Utilización Digitales (OCDE, 2020)</li> <li>- Sistema de Clasificación Industrial de América del Norte</li> <li>- Recomendaciones Internacionales para Estadísticas Industriales (Naciones Unidas, 2008)</li> <li>- Recomendaciones internacionales sobre estadísticas del comercio de distribución 2008, Serie M N° 89</li> <li>- Sistema de Cuentas Nacionales 2008 (Naciones Unidas, 2008)</li> </ul>
<b>NN</b>	<ul style="list-style-type: none"> <li>- Lineamientos del Proceso de Gestión de Cambios en los Programas de Información Estadística y Geográfica</li> <li>- Lineamientos para el Ciclo de Actualización de la Información Económica generada por la Dirección General de Estadísticas Económicas del INEGI</li> <li>- Norma para el aseguramiento de la calidad de la Información Estadística y Geográfica del Instituto Nacional de Estadística y Geografía</li> <li>- Norma Técnica del Proceso de Producción de Información Estadística y Geográfica</li> <li>- Norma Técnica para el acceso y publicación de Datos Abiertos de la Información Estadística y Geográfica de Interés Nacional</li> <li>- Norma Técnica para la Generación de Estadística Básica (remite a documentos técnicos para facilitar su aplicación)</li> <li>- Norma Técnica sobre Domicilios Geográficos (remite al Catálogo Único de Claves de Áreas Geoestadísticas Estatales, Municipales y Localidades, así como a los Códigos Postales)</li> </ul>

Entregables

Fase MPEG	Entregables	Número	Unidad de referencia	Periodicidad				
				Q	M	T	S	A
Captación	- Informe de la recepción de la información estadística captada para la Economía Digital (carpetas digitales cargadas en el Ptracking).	1	Documento					✓
Procesamiento	- Informe del resguardo de la información estadística captada y procesamiento de los productos de la Economía Digital (carpetas digitales cargadas en el Ptracking).	1	Documento					✓

## Ficha Técnica Programa Anual de Trabajo 2024

Fase MPEG	Entregables	Número	Unidad de referencia	Periodicidad				
				Q	M	T	S	A
Análisis de la producción	- Metadatos.	1	Documento					✓
	- Cálculo de los indicadores sobre Globalización y Digitalización en los Negocios.	1	Documento					✓
	- Indicadores de precisión estadística de las principales variables.	1	Conjunto de datos					✓
	- Conjunto de datos abiertos.	1	Bases de datos					✓
	- Fortalecimiento y aprovechamiento de registros administrativos y encuestas para la estadística de Comercio Internacional de Servicios (CIS).	1	Documento					✓
	- Informe con la revisión de los productos de la Economía Digital y la entrega de resultados asegurándose que la información contenida cumple con los lineamientos para su difusión (carpetas digitales cargadas en el Ptracking).	1	Documento					✓
	- Conceptos de la Economía Digital y el uso de las TIC en los negocios.	1	Documento					✓
	- Cuadros con información estadística relacionada con el Comercio Internacional de Servicios (CIS).	1	Documento					✓
	- Tabulados básicos del Comercio Internacional de Servicios con la información de las principales variables.	1	Conjunto de datos					✓

#### Usuarios Institucionales

- Dirección General Adjunta de Censos Económicos y Agropecuarios
- Dirección General Adjunta de Cuentas Nacionales
- Dirección General Adjunta de Encuestas Económicas
- Dirección General Adjunta de Investigación
- Dirección General Adjunta de Registros Administrativos Económicos
- Dirección General de Estadísticas Económicas

#### Potenciales usuarios del Servicio Público de Información

- Sector educativo/académico: estudiantes
- Sector educativo/académico: investigadores
- Sector público: gobierno federal
- Sector social: organismos internacionales

#### Periodicidad

Cada 5 años

#### Grado de madurez

Experimental

### Información Adicional

<https://www.inegi.org.mx/investigacion/ecis/2021/>  
<https://www.inegi.org.mx/temas/vabcoel/>

**Información General**

Denominación del Programa de Información / Proceso de Producción      Censos Económicos

**Información Programática**

Unidad o Área Administrativa Responsable      Dirección General Adjunta de Censos Económicos y Agropecuarios

**Información Técnica**

Objetivo del Programa de Información / Proceso de Producción      Obtener información estadística básica, sobre todos los establecimientos productores de bienes, comercializadores de mercancías y prestadores de servicios, para generar indicadores económicos de México a un gran nivel de detalle geográfico, sectorial y temático.

Productos Institucionales      Calendario de difusión de información estadística y geográfica y de Interés Nacional del INEGI: No aplica.

Adopción de Estándares Internacionales (EI) y Normas Nacionales (NN)

<b>EI</b>	<ul style="list-style-type: none"> <li>- Sistema de Clasificación Industrial de América del Norte</li> <li>- Trade in value-added: Concepts, Methodologies and Challenges</li> <li>- Recomendaciones Internacionales para Estadísticas Industriales (Naciones Unidas, 2008)</li> <li>- Recomendaciones internacionales sobre estadísticas del comercio de distribución 2008, Serie M N° 89</li> <li>- Manual de Estadísticas de Comercio Internacional de Servicios (Naciones Unidas, 2010) y su Guía de Compilador (2016)</li> <li>- Marco para el Desarrollo de Estadísticas Ambientales, MDEA</li> <li>- Sistema de Cuentas Nacionales 2008 (Naciones Unidas, 2008)</li> <li>- 17a. Conferencia Internacional de Estadísticos del Trabajo</li> <li>- La medición de la informalidad: Manual estadístico sobre el sector informal y el empleo informal</li> <li>- Measuring the information Economy</li> <li>- Measuring the Non-Observed Economy a Handbook</li> <li>- International Recommendations for the index of Industrial Production 2010 (IIP2010)</li> </ul>
<b>NN</b>	<ul style="list-style-type: none"> <li>- Acuerdo para el uso del Catálogo Nacional de Indicadores respecto de la Información de Interés Nacional</li> <li>- Acuerdo para el uso del Sistema de Clasificación Industrial de América del Norte (SCIAN) en la recopilación, análisis y presentación de estadísticas económicas</li> <li>- Acuerdo para la captación, procesamiento, uso y publicación de información considerada como pública</li> <li>- Lineamientos generales para la publicación de Metodologías que el INEGI utiliza en la producción de Información de Interés Nacional</li> <li>- Manual de Identidad Institucional</li> <li>- Manual de Integración y Funcionamiento del Comité de Aseguramiento de la Calidad del INEGI</li> <li>- Norma para el aseguramiento de la calidad de la Información Estadística y Geográfica del Instituto Nacional de Estadística y Geografía</li> <li>- Norma para la difusión y promoción del acceso, conocimiento y uso de la Información Estadística y Geográfica que genera el INEGI</li> <li>- Norma Técnica del Proceso de Producción de Información Estadística y Geográfica</li> <li>- Norma Técnica para la Generación de Estadística Básica (remite a documentos técnicos para facilitar su aplicación)</li> <li>- Norma Técnica para la incorporación y actualización de información en el Registro Estadístico de Negocios de México</li> <li>- Norma Técnica sobre Domicilios Geográficos (remite al Catálogo Único de Claves de Áreas Geoestadísticas Estatales, Municipales y Localidades, así como a los Códigos Postales)</li> <li>- Política de calidad Institucional</li> <li>- Políticas en materia de Tecnologías de la Información y Comunicación del INEGI</li> <li>- Políticas para la Continuidad de las Operaciones del Instituto Nacional de Estadística y Geografía</li> <li>- Políticas para la Seguridad de la Información del Instituto Nacional de Estadística y Geografía</li> <li>- Reglas de Operación del Laboratorio de Microdatos del INEGI</li> <li>- Reglas para la determinación de Información de Interés Nacional</li> </ul>

## Ficha Técnica Programa Anual de Trabajo 2024

Entregables

Fase MPEG	Entregables	Número	Unidad de referencia	Periodicidad				
				Q	M	T	S	A
Captación	- Reporte de cierre de la captación.	1	Documento					✓
	- Reporte de avance de los operativos de campo.	1	Documento					✓
Procesamiento	- Resultados oportunos.	1	Documento					✓

Usuarios Institucionales

- Coordinación General de Operación Regional
- Dirección General de Comunicación, Servicio Público de Información y Relaciones Institucionales
- Dirección General de Coordinación del Sistema Nacional de Información Estadística y Geográfica
- Dirección General de Estadísticas de Gobierno, Seguridad Pública y Justicia
- Dirección General de Estadísticas Económicas
- Dirección General de Estadísticas Sociodemográficas
- Dirección General de Geografía y Medio Ambiente
- Dirección General de Integración, Análisis e Investigación

Potenciales usuarios del Servicio Público de Información

- Medios de comunicación
- Sector educativo/académico: estudiantes
- Sector educativo/académico: investigadores
- Sector educativo/académico: profesores
- Sector privado: empleado de la iniciativa privada
- Sector privado: empresarios
- Sector público: empleados de organismos autónomos
- Sector público: gobierno estatal
- Sector público: gobierno federal
- Sector público: gobierno municipal

Periodicidad

Cada 5 años

Grado de madurez

Información de Interés Nacional

### Información Adicional

<https://www.inegi.org.mx/programas/ce/2019/>

**Información General**

Denominación del Programa de Información / Proceso de Producción Encuestas de Industrias Manufactureras

**Información Programática**

Unidad o Área Administrativa Responsable Dirección General Adjunta de Encuestas Económicas

**Información Técnica**

Objetivo del Programa de Información / Proceso de Producción Proporcionar información estadística sobre el comportamiento de coyuntura de las principales variables económicas del sector manufacturero del país que servirá como insumo para el SCNMI, así como para la elaboración de indicadores e índices económicos relacionados con la productividad laboral, el costo unitario de la mano de obra, el empleo y la producción de la industria manufacturera.

Productos Institucionales Calendario de difusión de información estadística y geográfica y de Interés Nacional del INEGI: Indicadores del Sector Manufacturero.  
Encuesta Mensual de la Industria Manufacturera (EMIM). Cifras preliminares. IIN.  
Encuesta Anual de la Industria Manufacturera (EAIM) 2021. Cifras definitivas. Serie 2018.  
Encuesta Anual de la Industria Manufacturera (EAIM) 2022. Cifras definitivas. Serie 2018.  
Encuesta Anual de la Industria Manufacturera (EAIM) 2023. Cifras preliminares. Serie 2018.

Adopción de Estándares Internacionales (EI) y Normas Nacionales (NN)

<b>EI</b>	- Recomendaciones Internacionales para Estadísticas Industriales (Naciones Unidas, 2008)
<b>NN</b>	<ul style="list-style-type: none"> <li>- Acuerdo para el uso del Sistema de Clasificación Industrial de América del Norte (SCIAN) en la recopilación, análisis y presentación de estadísticas económicas</li> <li>- Lineamientos del Proceso de Gestión de Cambios en los Programas de Información Estadística y Geográfica</li> <li>- Lineamientos para el Ciclo de Actualización de la Información Económica generada por la Dirección General de Estadísticas Económicas del INEGI</li> <li>- Norma para el aseguramiento de la calidad de la Información Estadística y Geográfica del Instituto Nacional de Estadística y Geografía</li> <li>- Norma Técnica del Proceso de Producción de Información Estadística y Geográfica</li> <li>- Norma Técnica para el acceso y publicación de Datos Abiertos de la Información Estadística y Geográfica de Interés Nacional</li> <li>- Principios y Buenas Prácticas para las Actividades Estadísticas y Geográficas del SNIEG</li> <li>- Reglas para la integración y administración del Acervo de Información de Interés Nacional</li> </ul>

Entregables

Fase MPEG	Entregables	Número	Unidad de referencia	Periodicidad				
				Q	M	T	S	A
Procesamiento	- Evidencias de la fase de procesamiento ubicada en el sitio de intercambio de archivos Ptracking de la EMIM.	1	Conjunto de datos					✓
	- Evidencias de la fase de procesamiento ubicada en el sitio de intercambio de archivos Ptracking de la EAIM.	1	Conjunto de datos					✓
Análisis de la producción	- Informe sobre la generación del Programa de IIN responsabilidad del INEGI-DGEE. Encuesta Mensual de la Industria Manufacturera.	1	Documento					✓
	- Informe sobre la conservación y resguardo de los programas de IIN a cargo de la DGEE en el Acervo de Información, conforme a la normativa aplicable. Encuesta Mensual de la Industria Manufacturera.	1	Documento					✓
	- Informe del conjunto definido de productos y servicios estadísticos y geográficos del SNIEG en atención a las necesidades de los tomadores de decisiones. Encuesta Anual de la Industria Manufacturera.	1	Documento					✓
Evaluación del proceso	- Evidencias de la fase de evaluación ubicada en el sitio de intercambio de archivos Ptracking de la EAIM.	1	Conjunto de datos					✓
	- Evidencias de la fase de evaluación ubicada en el sitio de intercambio de archivos Ptracking de la EMIM.	1	Conjunto de datos					✓

Usuarios Institucionales

- Dirección General Adjunta de Censos Económicos y Agropecuarios
- Dirección General Adjunta de Cuentas Nacionales



- Dirección General Adjunta de Encuestas Económicas
- Dirección General Adjunta de Integración de Información

Potenciales usuarios del Servicio Público de Información

- Medios de comunicación
- Sector educativo/académico: estudiantes
- Sector educativo/académico: investigadores
- Sector educativo/académico: profesores
- Sector privado: empresarios
- Sector público: gobierno estatal
- Sector público: gobierno federal
- Sector público: gobierno municipal
- Sector social: organismos internacionales

Periodicidad

Cada 5 años

Grado de madurez

Información de Interés Nacional

### Información Adicional

Programa:

<https://www.inegi.org.mx/programas/emim/2013/default.html#Tabulados> <https://www.inegi.org.mx/programas/eaim/2013/#Tabulados>

Tema:

<https://www.inegi.org.mx/temas/manufacturas/>

Banco de Información Económica (BIE):

<https://www.inegi.org.mx/sistemas/bie/?idserPadre=10400050>

Banco de Indicadores:

<https://www.inegi.org.mx/app/indicadores/#D380>

**Información General**

Denominación del Programa de Información / Proceso de Producción: Encuestas de Empresas Constructoras

**Información Programática**

Unidad o Área Administrativa Responsable: Dirección General Adjunta de Encuestas Económicas

**Información Técnica**

Objetivo del Programa de Información / Proceso de Producción: Suministrar información estadística sobre el comportamiento de coyuntura de las principales variables económicas del sector construcción del país a nivel nacional y por entidad federativa que servirá como insumo para el SCNM, así como para la elaboración de indicadores e índices económicos relacionados con la productividad laboral, el costo unitario de la mano de obra, el empleo y la producción del sector construcción.

Productos Institucionales: Calendario de difusión de información estadística y geográfica y de Interés Nacional del INEGI: Indicadores de Empresas Constructoras. Encuesta Nacional de Empresas Constructoras (ENEC). Cifras preliminares. IIN. Encuesta Anual de Empresas Constructoras (EAEC) 2021. Cifras definitivas. Serie 2018. Encuesta Anual de Empresas Constructoras (EAEC) 2022. Cifras definitivas. Serie 2018. Encuesta Anual de Empresas Constructoras (EAEC) 2023. Cifras preliminares. Serie 2018.

Adopción de Estándares Internacionales (EI) y Normas Nacionales (NN)

<b>EI</b>	- Recomendaciones Internacionales para Estadísticas Industriales (Naciones Unidas, 2008)
<b>NN</b>	<ul style="list-style-type: none"> <li>- Acuerdo para el uso del Sistema de Clasificación Industrial de América del Norte (SCIÁN) en la recopilación, análisis y presentación de estadísticas económicas</li> <li>- Lineamientos del Proceso de Gestión de Cambios en los Programas de Información Estadística y Geográfica</li> <li>- Lineamientos para el Ciclo de Actualización de la Información Económica generada por la Dirección General de Estadísticas Económicas del INEGI</li> <li>- Norma para el aseguramiento de la calidad de la Información Estadística y Geográfica del Instituto Nacional de Estadística y Geografía</li> <li>- Norma Técnica del Proceso de Producción de Información Estadística y Geográfica</li> <li>- Norma Técnica para el acceso y publicación de Datos Abiertos de la Información Estadística y Geográfica de Interés Nacional</li> <li>- Principios y Buenas Prácticas para las Actividades Estadísticas y Geográficas del SNIEG</li> <li>- Reglas para la integración y administración del Acervo de Información de Interés Nacional</li> </ul>

Entregables

Fase MPEG	Entregables	Número	Unidad de referencia	Periodicidad				
				Q	M	T	S	A
Procesamiento	- Evidencias de la fase de procesamiento ubicada en el sitio de intercambio de archivos Ptracking de la EAEC.	1	Conjunto de datos					✓
	- Evidencias de la fase de procesamiento ubicada en el sitio de intercambio de archivos Ptracking de la ENEC.	1	Conjunto de datos					✓
Análisis de la producción	- Informe sobre la conservación y resguardo de los programas de IIN a cargo de la DGEE en el Acervo de Información, conforme a la normativa aplicable. Encuesta Nacional de Empresas Constructoras.	1	Documento					✓
	- Informe del conjunto definido de productos y servicios estadísticos y geográficos del SNIEG en atención a las necesidades de los tomadores de decisiones. Encuesta Anual de Empresas Constructoras.	1	Documento					✓
	- Informe sobre la generación del Programa de IIN responsabilidad del INEGI-DGEE. Encuesta Nacional de Empresas Constructoras.	1	Documento					✓
Evaluación del proceso	- Evidencias de la fase de evaluación ubicada en el sitio de intercambio de archivos Ptracking de la ENEC.	1	Documento					✓
	- Evidencias de la fase de evaluación ubicada en el sitio de intercambio de archivos Ptracking de la EAEC.	1	Documento					✓

Usuarios Institucionales

- Dirección General Adjunta de Censos Económicos y Agropecuarios
- Dirección General Adjunta de Cuentas Nacionales
- Dirección General Adjunta de Encuestas Económicas

- Dirección General Adjunta de Integración de Información Geoespacial

Potenciales usuarios del  
Servicio Público de  
Información

- Medios de comunicación
- Sector educativo/académico: estudiantes
- Sector educativo/académico: investigadores
- Sector educativo/académico: profesores
- Sector privado: empresarios
- Sector público: gobierno estatal
- Sector público: gobierno federal
- Sector público: gobierno municipal
- Sector social: organismos internacionales

Periodicidad

Cada 5 años

Grado de madurez

Información de Interés Nacional

### Información Adicional

Programa:

<https://www.inegi.org.mx/programas/enec/2013/default.html#Tabulados> <https://www.inegi.org.mx/programas/eaec/2013/default.html#Tabulados>

Tema:

<https://www.inegi.org.mx/temas/construccion/>

Banco de Información Estadística:

<https://www.inegi.org.mx/sistemas/bie/?idserPadre=10400050>

Banco de indicadores:

<https://www.inegi.org.mx/app/indicadores/>

**Información General**

Denominación del Programa de Información / Proceso de Producción: Encuestas de Comercio

**Información Programática**

Unidad o Área Administrativa Responsable: Dirección General Adjunta de Encuestas Económicas

**Información Técnica**

Objetivo del Programa de Información / Proceso de Producción: Proporcionar información que muestre el comportamiento económico de coyuntura y estructura de las principales variables del comercio interior del país mediante el desarrollo de las fases de documentación, diseño, construcción, procesamiento y análisis de la producción, en apego a las disposiciones de la NTPPIEG y servir de insumo para la generación del Producto Interno Bruto (PIB) y de indicadores económicos sobre el empleo, el consumo intermedio, demanda final y la productividad laboral.

Productos Institucionales: Calendario de difusión de información estadística y geográfica y de Interés Nacional del INEGI: Encuesta Anual del Comercio (EAC), 2021. Definitivo. Serie 2018. Encuesta Anual del Comercio (EAC), 2022. Definitivo. Serie 2018. Encuesta Anual del Comercio (EAC), 2023. Preliminar. Serie 2018. Indicadores de Empresas Comerciales. Encuesta Mensual sobre Empresas Comerciales (EMEC). Cifras preliminares. IIN.

Adopción de Estándares Internacionales (EI) y Normas Nacionales (NN)

<b>EI</b>	<ul style="list-style-type: none"> <li>- Estudios de Métodos, Serie F, N° 19</li> <li>- Recomendaciones internacionales sobre estadísticas del comercio de distribución 2008, Serie M N° 89</li> <li>- Sistema de Clasificación Industrial de América del Norte</li> <li>- Sistema de Cuentas Nacionales 2008 (Naciones Unidas, 2008)</li> </ul>
<b>NN</b>	<ul style="list-style-type: none"> <li>- Acuerdo para el uso del Sistema de Clasificación Industrial de América del Norte (SCIAN) en la recopilación, análisis y presentación de estadísticas económicas</li> <li>- Lineamientos de cambios a la Información divulgada en las publicaciones estadísticas y geográficas del Instituto Nacional de Estadística y Geografía</li> <li>- Lineamientos para el Ciclo de Actualización de la Información Económica generada por la Dirección General de Estadísticas Económicas del INEGI</li> <li>- Norma para la difusión y promoción del acceso, conocimiento y uso de la Información Estadística y Geográfica que genera el INEGI</li> <li>- Norma Técnica del Proceso de Producción de Información Estadística y Geográfica</li> <li>- Norma Técnica sobre Domicilios Geográficos (remite al Catálogo Único de Claves de Áreas Geoestadísticas Estatales, Municipales y Localidades, así como a los Códigos Postales)</li> <li>- Norma Técnica para la Generación de Estadística Básica (remite a documentos técnicos para facilitar su aplicación) Proceso Estándar para Encuestas por Muestreo</li> </ul>

Entregables

Fase MPEG	Entregables	Número	Unidad de referencia	Periodicidad				
				Q	M	T	S	A
Procesamiento	- Evidencias de la fase de procesamiento en el sitio de intercambio de archivos Ptracking de la Encuesta Anual del Comercio.	1	Conjunto de datos					✓
	- Evidencias de la fase de procesamiento en el sitio de intercambio de archivos Ptracking de la EMEC.	1	Conjunto de datos					✓
Análisis de la producción	- Informe del conjunto definido de productos y servicios estadísticos y geográficos del SNIEG en atención a las necesidades de los tomadores de decisiones. Encuesta Anual del Comercio.	1	Documento					✓
	- Informe sobre la conservación y resguardo de los programas de IIN a cargo de la DGEE en el Acervo de Información, conforme a la normatividad aplicable. Encuesta Mensual sobre Empresas Comerciales.	1	Documento					✓
	- Informe sobre la generación del Programa de IIN responsabilidad del INEGI.DGEE. Encuesta Mensual sobre Empresas Comerciales.	1	Documento					✓
Evaluación del proceso	- Evidencias de la fase de evaluación ubicada en el sitio de intercambio de archivos Ptracking de la EAC.	1	Conjunto de datos					✓

## Ficha Técnica Programa Anual de Trabajo 2024

Fase MPEG	Entregables	Número	Unidad de referencia	Periodicidad				
				Q	M	T	S	A
	- Evidencias de la fase de evaluación ubicada en el sitio de intercambio de archivos Ptracking de la EMEC.	1	Conjunto de datos					✓

- Usuarios Institucionales**
- Dirección General Adjunta de Censos Económicos y Agropecuarios
  - Dirección General Adjunta de Cuentas Nacionales
  - Dirección General Adjunta de Encuestas Económicas
  - Dirección General Adjunta de Integración de Información

- Potenciales usuarios del Servicio Público de Información**
- Medios de comunicación
  - Sector educativo/académico: investigadores
  - Sector educativo/académico: profesores
  - Sector privado: empleado de la iniciativa privada
  - Sector privado: empresarios
  - Sector público: empleados de organismos autónomos
  - Sector público: gobierno federal
  - Sector social: organismos internacionales

**Periodicidad** Cada 5 años

**Grado de madurez** Información de Interés Nacional

### Información Adicional

Sistemas de Consulta:

<https://www.inegi.org.mx/sistemas/bie/>

Tema:

<https://www.inegi.org.mx/temas/comercioemp/#Tabulados>

Programa:

<https://www.inegi.org.mx/programas/emec/2013/#Tabulados>

<https://www.inegi.org.mx/programas/eac/2013/#Tabulados>

**Información General**

Denominación del Programa de Información / Proceso de Producción Encuestas de Servicios y Transportes

**Información Programática**

Unidad o Área Administrativa Responsable Dirección General Adjunta de Encuestas Económicas

**Información Técnica**

Objetivo del Programa de Información / Proceso de Producción Generar información estadística de coyuntura y estructura de los servicios, transportes y mensajería, clasificados en nueve sectores de actividad económica de acuerdo con el Sistema de Clasificación Industrial de América del Norte (SCIAN), mediante el desarrollo de las fases de documentación, diseño, construcción, procesamiento y análisis de la producción, en apego a la NTPPIEG, que servirá como insumo para la estadística económica básica del SCNM.

Productos Institucionales Calendario de difusión de información estadística y geográfica y de Interés Nacional del INEGI: Encuesta Anual de Servicios Privados No Financieros (EASPNF), 2021. Definitivo. Serie 2018. Encuesta Anual de Servicios Privados No Financieros (EASPNF), 2022. Definitivo. Serie 2018. Encuesta Anual de Servicios Privados No Financieros (EASPNF), 2023. Preliminar. Serie 2018. Indicadores del Sector Servicios. Encuesta Mensual de Servicios (EMS). Cifras preliminares. IIN. Encuesta Anual de Transportes (EAT), 2021. Definitivo. Serie 2018. Encuesta Anual de Transportes (EAT), 2022. Definitivo. Serie 2018. Encuesta Anual de Transportes (EAT), 2023. Preliminar. Serie 2018.

Adopción de Estándares Internacionales (EI) y Normas Nacionales (NN)

<b>EI</b>	<ul style="list-style-type: none"> <li>- Estudios de Métodos, Serie F, N° 19</li> <li>- Sistema de Clasificación Industrial de América del Norte</li> <li>- Sistema de Cuentas Nacionales 2008 (Naciones Unidas, 2008)</li> <li>- Recomendaciones internacionales sobre estadísticas del comercio de distribución 2008, Serie M N° 89</li> </ul>
<b>NN</b>	<ul style="list-style-type: none"> <li>- Acuerdo para el uso de la Tabla de Correlación entre la Tarifa de la Ley de los Impuestos Generales de Importación y de Exportación (TIGIE) y el Sistema de Clasificación Industrial de América del Norte (SCIAN) en la realización de actividades estadísticas vinculadas al comercio exterior de mercancías por actividad económica de origen (remite a la Actualización 2017)</li> <li>- Lineamientos de cambios a la Información divulgada en las publicaciones estadísticas y geográficas del Instituto Nacional de Estadística y Geografía</li> <li>- Lineamientos para el Ciclo de Actualización de la Información Económica generada por la Dirección General de Estadísticas Económicas del INEGI</li> <li>- Norma Técnica del Proceso de Producción de Información Estadística y Geográfica</li> <li>- Norma Técnica sobre Domicilios Geográficos (remite al Catálogo Único de Claves de Áreas Geoestadísticas Estatales, Municipales y Localidades, así como a los Códigos Postales)</li> <li>- Norma Técnica para la Generación de Estadística Básica (remite a documentos técnicos para facilitar su aplicación) Proceso Estándar para Encuestas por Muestreo</li> </ul>

Entregables

Fase MPEG	Entregables	Número	Unidad de referencia	Periodicidad				
				Q	M	T	S	A
Procesamiento	- Evidencias de la fase de procesamiento ubicada en el sitio de intercambio de archivos Ptracking de la Encuesta Anual de Transportes.	1	Conjunto de datos					✓
	- Evidencias de la fase de procesamiento ubicada en el sitio de intercambio de archivos Ptracking de la Encuesta Anual de Servicios Privados No Financieros.	1	Conjunto de datos					✓
	- Evidencias de la fase de procesamiento ubicada en el sitio de intercambio de archivos Ptracking de la Encuesta Mensual de Servicios.	1	Conjunto de datos					✓
Análisis de la producción	- Informe del conjunto definido de productos y servicios estadísticos y geográficos del SNIEG en atención a las necesidades de los tomadores de decisiones. Encuesta Anual de Servicios Privados No Financieros.	1	Documento					✓

## Ficha Técnica Programa Anual de Trabajo 2024

Fase MPEG	Entregables	Número	Unidad de referencia	Periodicidad				
				Q	M	T	S	A
	- Informe del conjunto definido de productos y servicios estadísticos y geográficos del SNIEG en atención a las necesidades de los tomadores de decisiones. Encuesta Anual de Transportes.	1	Documento					✓
	- Informe de generación de resultados de los principales sectores por Entidad Federativa.	1	Documento					✓
	- Conservación y resguardo del programa de IIN Encuesta Mensual de Servicios en el Acervo de Información, conforme a la normativa aplicable.	1	Documento					✓
	- Programa de IIN generado Encuesta Mensual de Servicios.	1	Documento					✓
Evaluación del proceso	- Evidencias de la fase de evaluación ubicada en el sitio de intercambio de archivos Ptracking de la EMS.	1	Conjunto de datos					✓
	- Evidencias de la fase de evaluación ubicada en el sitio de intercambio de archivos Ptracking de la EASPNF.	1	Conjunto de datos					✓
	- Evidencias de la fase de evaluación ubicada en el sitio de intercambio de archivos Ptracking de la EAT.	1	Conjunto de datos					✓

#### Usuarios Institucionales

- Dirección General Adjunta de Censos Económicos y Agropecuarios
- Dirección General Adjunta de Encuestas Económicas
- Dirección General Adjunta de Integración de Información

#### Potenciales usuarios del Servicio Público de Información

- Medios de comunicación
- Sector educativo/académico: estudiantes
- Sector privado: empleado de la iniciativa privada
- Sector privado: empresarios
- Sector público: empleados de organismos autónomos
- Sector público: gobierno federal
- Sector social: organismos internacionales

#### Periodicidad

Cada 5 años

#### Grado de madurez

Información de Interés Nacional

### Información Adicional

#### Programas:

<https://www.inegi.org.mx/programas/easpnf/2013/#Tabulados>

<https://www.inegi.org.mx/programas/eat/2013/#Tabulados>

<https://www.inegi.org.mx/programas/ems/2013/#Tabulados>

#### Sistemas de Consulta:

<https://www.inegi.org.mx/sistemas/bie/>

<https://www.inegi.org.mx/app/indicadores/>

#### Tema:

<https://www.inegi.org.mx/temas/servicios/>

<https://www.inegi.org.mx/temas/transportes/>

**Información General**

Denominación del Programa de Información / Proceso de Producción: Encuesta de Opinión Empresarial

**Información Programática**

Unidad o Área Administrativa Responsable: Dirección General Adjunta de Encuestas Económicas

**Información Técnica**

Objetivo del Programa de Información / Proceso de Producción: Generar indicadores mensuales de carácter cualitativo sobre la tendencia y confianza económica nacional, a partir de las opiniones de los dirigentes empresariales de las unidades económicas de los sectores Construcción, Industrias Manufactureras, Comercio y Servicios Privados no Financieros, mediante el desarrollo de las fases de documentación, diseño, construcción, procesamiento y análisis de la producción, en apego a las disposiciones de la NTPPIEG.

Productos Institucionales: Calendario de difusión de información estadística y geográfica y de Interés Nacional del INEGI; Indicador de Pedidos Manufactureros. Cifras preliminares. IIN; Indicadores de Confianza Empresarial. Cifras preliminares. IIN; Indicadores Agregados de Tendencia y Expectativas Empresariales. Cifras preliminares. IIN.

Adopción de Estándares Internacionales (EI) y Normas Nacionales (NN)

<b>EI</b>	<ul style="list-style-type: none"> <li>- Manual de Encuestas de Tendencia Económica</li> <li>- Encuestas de Opinión Empresarial del Sector Industrial en América Latina</li> <li>- Business Tendency Surveys: A Handbook. Handbook on, Economic Tendency Surveys</li> </ul>
<b>NN</b>	<ul style="list-style-type: none"> <li>- Norma para el aseguramiento de la calidad de la Información Estadística y Geográfica del Instituto Nacional de Estadística y Geografía</li> <li>- Norma Técnica del Proceso de Producción de Información Estadística y Geográfica</li> <li>- Norma Técnica para la Generación, Captación e Integración de Datos Catastrales y Registrales con fines estadísticos y geográficos (remite a los diccionarios de datos catastrales escalas 1:1 000 y 1:10 000)</li> <li>- Proceso Estándar para Encuestas por Muestreo</li> </ul>

Entregables

Fase MPEG	Entregables	Número	Unidad de referencia	Periodicidad				
				Q	M	T	S	A
Procesamiento	- Evidencias de la fase de procesamiento ubicada en sitio de intercambio de evidencias en el Ptracking.	1	Conjunto de datos					✓
Análisis de la producción	- Informe sobre el Programa de IIN generado. Encuesta Mensual de Opinión Empresarial.	1	Documento					✓
	- Conservación y resguardo del programa de IIN Encuesta Mensual de Opinión Empresarial en el Acervo de Información, conforme a la normativa aplicable.	1	Documento					✓
Evaluación del proceso	- Evidencias de la fase de evaluación ubicada en el sitio de intercambio de archivos Ptracking de la EMOE.	1	Conjunto de datos					✓

Usuarios Institucionales

- Dirección General Adjunta de Censos Económicos y Agropecuarios
- Dirección General Adjunta de Cuentas Nacionales
- Dirección General Adjunta de Encuestas Económicas
- Dirección General Adjunta de Integración de Información

Potenciales usuarios del Servicio Público de Información

- Medios de comunicación
- Sector educativo/académico: investigadores
- Sector educativo/académico: profesores
- Sector privado: empresarios
- Sector público: empleados de organismos autónomos
- Sector público: gobierno federal
- Sector social: organismos internacionales

Periodicidad

Cada 5 años

Grado de madurez

Información de Interés Nacional



**Información Adicional**

<https://www.inegi.org.mx/programas/emoe/2018/#Tabulados>

**Información General**

Denominación del Programa de Información / Proceso de Producción Encuesta Nacional sobre Disponibilidad y Uso de Tecnologías de la Información en los Hogares

**Información Programática**

Unidad o Área Administrativa Responsable Dirección General Adjunta de Encuestas Económicas

**Información Técnica**

Objetivo del Programa de Información / Proceso de Producción Generar información estadística que permita conocer la disponibilidad y el uso de las TIC en los hogares y su utilización por los individuos de seis años o más del país, mediante el desarrollo de las fases de documentación, diseño, análisis de la producción y evaluación, en apego a las disposiciones de la NTPPIEG.

Productos Institucionales Calendario de difusión de información estadística y geográfica y de Interés Nacional del INEGI: No aplica.

Adopción de Estándares Internacionales (EI) y Normas Nacionales (NN)

<b>EI</b>	- Comisiones Regionales de la ONU, Core list of Indicators for ICT measurement, Santiago 2004 - Manual for Measuring ICT Access and Use by Households and Individuals, 2014
<b>NN</b>	- Lineamientos de cambios a la Información divulgada en las publicaciones estadísticas y geográficas del Instituto Nacional de Estadística y Geografía - Lineamientos del Proceso de Gestión de Cambios en los Programas de Información Estadística y Geográfica - Norma para el aseguramiento de la calidad de la Información Estadística y Geográfica del Instituto Nacional de Estadística y Geografía - Norma Técnica del Proceso de Producción de Información Estadística y Geográfica - Norma Técnica para la Generación de Estadística Básica (remite a documentos técnicos para facilitar su aplicación)

Entregables

Fase MPEG	Entregables	Número	Unidad de referencia	Periodicidad				
				Q	M	T	S	A
Procesamiento	- Conjunto definido de productos y servicios estadísticos y geográficos del SNIEG en atención a las necesidades de los tomadores de decisiones. Producción de Información Recurrente. Encuesta Nacional sobre Disponibilidad y Uso de Tecnologías de la Información en los Hogares (ENDUTIH).	1	Documento					✓

Usuarios Institucionales

- Dirección General Adjunta de Encuestas Económicas
- Dirección General de Estadísticas Económicas

Potenciales usuarios del Servicio Público de Información

- Sector educativo/académico: estudiantes
- Sector educativo/académico: investigadores
- Sector educativo/académico: profesores
- Sector público: gobierno estatal
- Sector público: gobierno federal
- Sector social: organismos internacionales

Periodicidad Anual

Grado de madurez Consolidado y regular

**Información Adicional**

<https://www.inegi.org.mx/programas/dutih/2022/>

**Información General**

Denominación del Programa de Información / Proceso de Producción: Encuestas de Viajeros Internacionales

**Información Programática**

Unidad o Área Administrativa Responsable: Dirección General Adjunta de Encuestas Económicas

**Información Técnica**

Objetivo del Programa de Información / Proceso de Producción: Obtener información estadística básica sobre el número de visitantes que ingresan o egresan de México, el gasto total y el gasto medio que realizan en su visita, para fortalecer los indicadores macroeconómicos del país, mediante el desarrollo de las fases de documentación, diseño, construcción, procesamiento, análisis de la producción y evaluación, en apego a las disposiciones de la NTPPIEG.

Productos Institucionales: Calendario de difusión de información estadística y geográfica y de Interés Nacional del INEGI: Encuestas de Viajeros Internacionales (EVI) cifras preliminares.

Adopción de Estándares Internacionales (EI) y Normas Nacionales (NN)	<b>EI</b>	- Recomendaciones internacionales para Estadísticas de turismo 2008, Serie M No.83/Rev.1 - Manual de Balanza de Pagos y Posición de Inversión Internacional Sexta Edición (Fondo Monetario Internacional, 2009) y su Guía de Compilador (Fondo Monetario Internacional, 2014)
	<b>NN</b>	- Lineamientos del Proceso de Gestión de Cambios en los Programas de Información Estadística y Geográfica - Norma para el aseguramiento de la calidad de la Información Estadística y Geográfica del Instituto Nacional de Estadística y Geografía - Norma para la difusión y promoción del acceso, conocimiento y uso de la Información Estadística y Geográfica que genera el INEGI - Norma Técnica del Proceso de Producción de Información Estadística y Geográfica

Entregables	Fase MPEG	Entregables	Número	Unidad de referencia	Periodicidad				
					Q	M	T	S	A
	Análisis de la producción	- Conjunto definido de productos y servicios estadísticos y geográficos del SNIEG en atención a las necesidades de los tomadores de decisiones. Producción de Información Recurrente. Encuestas de Viajeros Internacionales (EVI).	1	Documento					✓

Usuarios Institucionales:

- Dirección de Cuentas Satélite
- Dirección General Adjunta de Cuentas Nacionales
- Dirección General Adjunta de Encuestas Económicas
- Dirección General de Estadísticas Económicas

Potenciales usuarios del Servicio Público de Información:

- Sector educativo/académico: estudiantes
- Sector educativo/académico: investigadores
- Sector educativo/académico: profesores
- Sector privado: empresarios
- Sector público: gobierno estatal
- Sector público: gobierno federal
- Sector social: organismos internacionales

Periodicidad: No determinado

Grado de madurez: Consolidado y regular

**Información Adicional**

Tema: Turismo  
<https://www.inegi.org.mx/temas/turismo/>

Programa: Encuesta de Viajeros Fronterizos (EVF)  
<https://www.inegi.org.mx/programas/evf/2018/>

Programa: Encuesta de Turismo de Internación (ETI)  
<https://www.inegi.org.mx/programas/eti/2018/>

#### Información General

Denominación del Programa de Información / Proceso de Producción: Cuentas por Actividades Económicas

#### Información Programática

Unidad o Área Administrativa Responsable: Dirección General Adjunta de Cuentas Nacionales

#### Información Técnica

Objetivo del Programa de Información / Proceso de Producción: Elaborar las cuentas de bienes y servicios y productos relacionados, los cuadros de oferta y utilización, las cuentas de corto plazo y las cuentas regionales, bajo el marco conceptual y metodológico del SCNM 2008 y sus manuales asociados, con referencia a las actividades económicas de periodicidad anual, trimestral y mensual, cuantificando y verificando el comportamiento de las principales variables macroeconómicas, con cobertura geográfica nacional y por entidad federativa.

Productos Institucionales

Calendario de difusión de información estadística y geográfica y de Interés Nacional del INEGI:  
 Cuentas de Bienes y Servicios 2022. Cifras revisadas. Año base 2018.  
 Cuentas de Bienes y Servicios 2023. Cifras preliminares. Año base 2018.  
 Valor Agregado de Exportación de la Manufactura Global (VAEMG) 2022. Cifras revisadas. Año base 2018.  
 Valor Agregado de Exportación de la Manufactura Global (VAEMG) 2023. Cifras preliminares. Año base 2018.  
 Productividad Total de los Factores Modelo KLEMS 2022. Cifras revisadas. Año base 2018.  
 Productividad Total de los Factores Modelo KLEMS 2023. Cifras preliminares. Año base 2018.  
 Medición de la Economía Informal (MEI) 2023. Cifras preliminares. Año base 2018.  
 Tablas Origen Destino de la Formación Bruta de Capital Fijo 2023. Cifras Preliminares. Año base 2018.  
 Indicador Mensual de la Actividad Industrial (IMAI). De noviembre de 2023 a octubre de 2024. Año base 2018.  
 Indicador Global de la Actividad Económica (IGAE). De noviembre de 2023 a octubre de 2024. Año base 2018.  
 Indicador Mensual de la Formación Bruta de Capital Fijo (IMFBCF). De octubre de 2023 a septiembre de 2024. Año base 2018.  
 Indicador Mensual del Consumo Privado (IMCP). De octubre de 2023 a septiembre de 2024. Año base 2018.  
 Estimación Oportuna del Producto Interno Bruto Trimestral (EOPIBT). Del cuarto trimestre de 2023 al tercer trimestre de 2024. Año base 2018.  
 Producto Interno Bruto (PIB) Trimestral. Precios Constantes. Del cuarto trimestre de 2023 y tercer trimestre de 2024. Año base 2018.  
 Producto Interno Bruto (PIB) Trimestral. Precios Corrientes. Del cuarto trimestre de 2023 y tercer trimestre de 2024. Año base 2018.  
 Oferta y Utilización Trimestral (OUT). Precios Constantes y Corrientes. Del cuarto trimestre de 2023 y tercer trimestre de 2024. Año base 2018.  
 Indicador Trimestral del Ahorro Bruto (ITAB). Del cuarto trimestre de 2023 y tercer trimestre de 2024. Año base 2018.  
 Indicador Mensual de la Actividad Industrial por Entidad Federativa (IMAIEF). De septiembre de 2023 a agosto de 2024. Año base 2018.  
 Indicador Trimestral de la Actividad Económica Estatal (ITAEE). Del tercer trimestre de 2023 al segundo trimestre de 2024. Año base 2018.  
 Producto Interno Bruto por Entidad Federativa 2022. Cifras revisadas. Año base 2018.  
 Producto Interno Bruto por Entidad Federativa 2023. Cifras preliminares. Año base 2018.  
 Producto Interno Bruto Trimestral por el Método del Ingreso. Del tercer trimestre de 2023 al segundo trimestre de 2024. Año base 2018.  
 Producto Interno Bruto Trimestral por el Método del Gasto. Del tercer trimestre de 2023 al segundo trimestre de 2024. Año base 2018.  
 Mediciones de la Economía Informal Trimestral por Entidad Federativa (MEITEF). Del tercer trimestre de 2023 al segundo trimestre de 2024. Año base 2018.  
 Mediciones Trimestrales de los Puestos de Trabajo y sus Remuneraciones por Entidad Federativa (MTPPTREF). Del tercer trimestre de 2023 al segundo trimestre de 2024. Año base 2018.

Adopción de Estándares Internacionales (EI) y Normas Nacionales (NN)

<b>EI</b>	<ul style="list-style-type: none"> <li>- Manual de Cuentas Nacionales Trimestrales. Conceptos, Fuentes de Datos y Compilación</li> <li>- Manual de Balanza de Pagos y Posición de Inversión Internacional Sexta Edición (Fondo Monetario Internacional, 2009) y su Guía de Compilador (Fondo Monetario Internacional, 2014)</li> <li>- Manual on regional accounts methods</li> <li>- Sistema de Clasificación Industrial de América del Norte</li> <li>- Manual sobre las instrucciones sin fines de lucro en el Sistema de Cuentas Nacionales</li> <li>- Clasificación Central de Productos (CPC) Versión 2.1</li> <li>- Clasificación Industrial Internacional (CIU) Revisión 4</li> <li>- Sistema de Cuentas Nacionales 2008 (Naciones Unidas, 2008)</li> </ul>
-----------	---

## Ficha Técnica Programa Anual de Trabajo 2024

	<ul style="list-style-type: none"> <li>- Measuring the Non-Observed Economy a Handbook</li> <li>- Manual Estadístico sobre el sector informal y el empleo informal 2012, OIT</li> <li>- Classification of Individual Consumption According to Purpose (COICOP)</li> <li>- Handbook on prices and volume measures in national Accounts</li> <li>- Handbook on Rapid Estimates</li> <li>- International Recommendations for the index of Industrial Production 2010 (IIP2010)</li> <li>- Manual sobre la compilación y el análisis de los cuadros de insumo producto. (Naciones Unidas, 2000)</li> </ul>
<b>NN</b>	<ul style="list-style-type: none"> <li>- Acuerdo para el uso de la Tabla de Correlación entre la Tarifa de la Ley de los Impuestos Generales de Importación y de Exportación (TIGIE) y el Sistema de Clasificación Industrial de América del Norte (SCIAN) en la realización de actividades estadísticas vinculadas al comercio exterior de mercancías por actividad económica de origen (remite a la Actualización 2017)</li> <li>- Lineamientos de cambios a la Información divulgada en las publicaciones estadísticas y geográficas del Instituto Nacional de Estadística y Geografía</li> <li>- Lineamientos generales para la publicación de Metodologías que el INEGI utiliza en la producción de Información de Interés Nacional</li> <li>- Lineamientos para el Ciclo de Actualización de la Información Económica generada por la Dirección General de Estadísticas Económicas del INEGI</li> <li>- Lineamientos para el fortalecimiento de la seguridad de la información en los procesos y servicios Institucionales</li> <li>- Norma para el aseguramiento de la calidad de la Información Estadística y Geográfica del Instituto Nacional de Estadística y Geografía</li> </ul>

### Entregables

Fase MPEG	Entregables	Número	Unidad de referencia	Periodicidad				
				Q	M	T	S	A
Captación	- Informes de la recepción de la información estadística captada para las Cuentas por Actividades Económicas (carpetas digitales cargadas en el Ptracking).	4	Documento			✓		
Procesamiento	- Informes del resguardo de la información estadística captada y procesamiento de los productos de las Cuentas por Actividades Económicas (carpetas digitales cargadas en el Ptracking).	4	Documento			✓		
Análisis de la producción	- Informes con la revisión de los productos de las Cuentas por Actividades Económicas y la entrega de resultados asegurándose que la información contenida cumple con los lineamientos para su difusión (carpetas digitales cargadas en el Ptracking).	4	Documento			✓		
Evaluación del proceso	- Informe sobre el Programa de IIN generado, Cuentas por Actividades Económicas.	4	Documento			✓		

### Usuarios Institucionales

- Dirección de Contabilidad Nacional
- Dirección de Cuentas de Corto Plazo y Regionales
- Dirección de Cuentas Satélite
- Dirección de Informática en la DGEE
- Dirección General Adjunta de Análisis de la Información y Estudios Económicos
- Dirección General Adjunta de Cuentas Nacionales
- Dirección General Adjunta de Índices de Precios
- Dirección General de Estadísticas Económicas

### Potenciales usuarios del Servicio Público de Información

- Medios de comunicación
- Sector educativo/académico: estudiantes
- Sector educativo/académico: investigadores
- Sector educativo/académico: profesores
- Sector privado: empleado de la iniciativa privada
- Sector privado: empresarios
- Sector público: empleados de organismos autónomos
- Sector público: gobierno estatal
- Sector público: gobierno federal
- Sector social: organismos internacionales

Periodicidad	Cada 5 años
Grado de madurez	Información de Interés Nacional

### Información Adicional

<https://www.inegi.org.mx/programas/pibact/2018/>  
<https://www.inegi.org.mx/programas/pibval/2018/>  
<https://www.inegi.org.mx/programas/ptf/2018/>  
<https://www.inegi.org.mx/programas/cou/2018/>  
<https://www.inegi.org.mx/programas/coue/2018/>  
<https://www.inegi.org.mx/programas/mip/2018/>  
<https://www.inegi.org.mx/programas/pibmed/2018/>  
<https://www.inegi.org.mx/programas/tod/2018/>  
<https://www.inegi.org.mx/programas/vabcoel/2018/>  
<https://www.inegi.org.mx/programas/imai/2018/>  
<https://www.inegi.org.mx/programas/ifb/2018/>  
<https://www.inegi.org.mx/programas/igae/2018/>  
<https://www.inegi.org.mx/programas/imcp/2018/>  
<https://www.inegi.org.mx/programas/pibo/2018/>  
<https://www.inegi.org.mx/programas/pib/2018/>  
<https://www.inegi.org.mx/programas/ofyd/2018/>  
<https://www.inegi.org.mx/programas/itab/2018/>  
<https://www.inegi.org.mx/programas/pibent/2018/>  
<https://www.inegi.org.mx/programas/aief/2018/>  
<https://www.inegi.org.mx/programas/itae/2018/>  
<https://www.inegi.org.mx/programas/meitef/2018/>  
<https://www.inegi.org.mx/programas/mptref/2018/>

**Información General**

Denominación del Programa de Información / Proceso de Producción: Cuentas Temáticas

**Información Programática**

Unidad o Área Administrativa Responsable: Dirección General de Estadísticas Económicas

**Información Técnica**

Objetivo del Programa de Información / Proceso de Producción: Generar y difundir oportunamente la actualización al año 2023 del SCNM, Cuentas Económicas y Ecológicas, Cuenta Satélite del Turismo, del Trabajo no Remunerado de los Hogares, de Vivienda, de la Cultura, de las Instituciones Sin Fines de Lucro y del Sector Salud, todas con año base 2018, así como los cuatro Indicadores Trimestrales de la Actividad Turística del tercer trimestre de 2023 al segundo trimestre de 2024, año base 2018. Así como la generación del cálculo de la aportación de los servicios del ecosistema.

Productos Institucionales: Calendario de difusión de información estadística y geográfica y de Interés Nacional del INEGI: Sistema de Cuentas Nacionales. Cuentas Económicas y Ecológicas de México, 2023. Cifras preliminares. Año base 2018. Sistema de Cuentas Nacionales. Cuenta Satélite de las Instituciones sin Fines de Lucro de México, 2023. Cifras preliminares. Año base 2018. Sistema de Cuentas Nacionales. Cuenta Satélite del Turismo de México 2023. Cifras preliminares. Año base 2018. Sistema de Cuentas Nacionales. Indicadores Trimestrales de la Actividad Turística del tercer trimestre de 2023 al segundo trimestre de 2024. Año base 2018. Sistema de Cuentas Nacionales. Cuenta Satélite del Sector Salud de México, 2023. Cifras preliminares. Año base 2018. Sistema de Cuentas Nacionales. Cuenta Satélite del Trabajo no Remunerado de los Hogares de México, 2023. Cifras preliminares. Año base 2018. Sistema de Cuentas Nacionales. Cuenta Satélite de la Cultura de México, 2023. Cifras preliminares. Año base 2018. Sistema de Cuentas Nacionales. Cuenta Satélite de Vivienda, 2023. Cifras preliminares. Año base 2018.

Adopción de Estándares Internacionales (EI) y Normas Nacionales (NN)

<b>EI</b>	<ul style="list-style-type: none"> <li>- Manual de Cuentas Nacionales Trimestrales. Conceptos, Fuentes de Datos y Compilación</li> <li>- Manual sobre las instrucciones sin fines de lucro en el Sistema de Cuentas Nacionales</li> <li>- Cuenta satélite de turismo: Recomendaciones sobre el marco Conceptual</li> <li>- Marco de estadísticas culturales de la Organización de las Naciones Unidas para la Educación, la Ciencia y la Cultura</li> <li>- Sistema de Cuentas Nacionales 2008 (Naciones Unidas, 2008)</li> <li>- Sistema de Clasificación Industrial de América del Norte</li> <li>- System of Environmental and Economic Accounting Central Framework, 2012. ONU. y, System of EnvironmentalEconomic Accounting. Ecosystem Accounting. ONU</li> </ul>
<b>NN</b>	<ul style="list-style-type: none"> <li>- Acuerdo para el uso del Sistema de Clasificación Industrial de América del Norte (SCIAN) en la recopilación, análisis y presentación de estadísticas económicas</li> <li>- Acuerdo para el uso del Sistema Nacional de Clasificación de Ocupaciones en la realización de Actividades Estadísticas y Geográficas vinculadas a la información sobre ocupación y empleo (remite a la edición 2012)</li> <li>- Lineamientos de cambios a la Información divulgada en las publicaciones estadísticas y geográficas del Instituto Nacional de Estadística y Geografía</li> <li>- Lineamientos generales para la publicación de Metodologías que el INEGI utiliza en la producción de Información de Interés Nacional</li> <li>- Lineamientos para el Ciclo de Actualización de la Información Económica generada por la Dirección General de Estadísticas Económicas del INEGI</li> <li>- Lineamientos para el fortalecimiento de la seguridad de la información en los procesos y servicios Institucionales</li> <li>- Norma para el aseguramiento de la calidad de la Información Estadística y Geográfica del Instituto Nacional de Estadística y Geografía</li> </ul>

Entregables

Fase MPEG	Entregables	Número	Unidad de referencia	Periodicidad				
				Q	M	T	S	A
Captación	- Informes de la recepción de la información estadística captada para las Cuentas Temáticas (carpetas digitales cargadas en el Ptracking).	4	Documento			✓		



## Ficha Técnica Programa Anual de Trabajo 2024

Fase MPEG	Entregables	Número	Unidad de referencia	Periodicidad				
				Q	M	T	S	A
Procesamiento	- Informes del resguardo de la información estadística captada y procesamiento de los productos de las Cuentas Temáticas (carpetas digitales cargadas en el Ptracking).	4	Documento			✓		
Análisis de la producción	- Informes con la revisión de los productos de las Cuentas Temáticas y la entrega de resultados asegurándose que la información contenida cumple con los lineamientos para su difusión (carpetas digitales cargadas en el Ptracking).	4	Documento			✓		
Evaluación del proceso	- Informe con las áreas de oportunidad observadas (carpeta digital cargada en el Ptracking).	1	Documento					✓

### Usuarios Institucionales

- Dirección de Contabilidad Nacional
- Dirección de Informática en la DGEE
- Dirección General Adjunta de Análisis de la Información y Estudios Económicos
- Dirección General Adjunta de Cuentas Nacionales
- Dirección General de Estadísticas Económicas

### Potenciales usuarios del Servicio Público de Información

- Medios de comunicación
- Sector educativo/académico: estudiantes
- Sector educativo/académico: investigadores
- Sector educativo/académico: profesores
- Sector privado: empleado de la iniciativa privada
- Sector privado: empresarios
- Sector público: empleados de organismos autónomos
- Sector público: gobierno estatal
- Sector público: gobierno federal
- Sector público: gobierno municipal
- Sector social: asociación civil
- Sector social: organismos internacionales

### Periodicidad

Cada 5 años

### Grado de madurez

Información de Interés Nacional

### Información Adicional

<https://www.inegi.org.mx/programas/ee/2018/>  
<https://www.inegi.org.mx/programas/turismo/2018/>  
<https://www.inegi.org.mx/programas/saludsat/2018/>  
<https://www.inegi.org.mx/programas/isfl/2018/>  
<https://www.inegi.org.mx/programas/tnrh/2018/>  
<https://www.inegi.org.mx/programas/cultura/2018/>  
<https://www.inegi.org.mx/programas/viviendasat/2018/>  
<https://www.inegi.org.mx/programas/itat/2018/>

**Información General**

Denominación del Programa de Información / Proceso de Producción: Cuentas por Sectores Institucionales

**Información Programática**

Unidad o Área Administrativa Responsable: Dirección General Adjunta de Cuentas Nacionales

**Información Técnica**

Objetivo del Programa de Información / Proceso de Producción: Generar las mediciones bajo la perspectiva de sectores institucionales, en el ámbito real y financiero, así como para las hojas de balance de activos no financieros, activos y pasivos financieros, a través de la generación de las Cuentas por Sectores Institucionales, los Indicadores Macroeconómicos del Sector Público, los Gobiernos Estatales y Gobiernos Locales, Cuenta Corriente y de Acumulación, y Cuentas de Producción por Finalidad.

Productos Institucionales: Calendario de difusión de información estadística y geográfica y de Interés Nacional del INEGI: Cuentas por Sectores Institucionales Anuales. 2022. Cifras revisadas. Año base 2018. Cuentas por Sectores Institucionales Anuales. 2023. Cifras preliminares. Año base 2018. Indicadores Macroeconómicos del Sector Público. 2022. Cifras revisadas. Año base 2018. Indicadores Macroeconómicos del Sector Público. 2023. Cifras preliminares. Año base 2018. Gobiernos Estatales y Gobiernos Locales, Cuenta Corriente y de Acumulación. Cuentas de Producción por Finalidad. 2022. Cifras revisadas. Año base 2018. Gobiernos Estatales y Gobiernos Locales, Cuenta Corriente y de Acumulación. Cuentas de Producción por Finalidad. 2023. Cifras preliminares. Año base 2018. Cuentas por Sectores Institucionales Trimestrales. Cifras preliminares. Del tercer trimestre de 2023 al segundo trimestre de 2024. Año base 2018.

Adopción de Estándares Internacionales (EI) y Normas Nacionales (NN)

<b>EI</b>	<ul style="list-style-type: none"> <li>- Manual de Balanza de Pagos y Posición de Inversión Internacional Sexta Edición (Fondo Monetario Internacional, 2009) y su Guía de Compilador (Fondo Monetario Internacional, 2014)</li> <li>- Fintech and Financial Services: Initial Considerations</li> <li>- Sistema de Clasificación Industrial de América del Norte</li> <li>- Sistema de Cuentas Nacionales 2008 (Naciones Unidas, 2008)</li> <li>- Framework for Statistics on the Distribution of Household Income, Consumption and Wealth</li> <li>- Task Force on Land and other non-financial assets Report on Intellectual Property Products</li> <li>- Guidelines for Mico Statistics on Household Wealth</li> <li>- System of National Accounts 2008 - 2008 SNA. Distributional information on household income, consumption and saving</li> <li>- ESS guidelines on temporal disaggregation, benchmarking and reconciliation 2018 edition</li> <li>- Manual de Cuentas Nacionales Trimestrales. Conceptos, Fuentes de Datos y Compilación</li> <li>- IAIS, supervisión de la Insurtech, septiembre 2017 FMI, Fintech in Latin America and the Caribbean: stocktaking, marzo 2019 BIS, Financial instability: Can Big Data help connect the dots, 2019</li> </ul>
<b>NN</b>	<ul style="list-style-type: none"> <li>- Acuerdo para el uso de la Clasificación Mexicana de Programas de Estudio por Campos de Formación Académica en la realización de las Actividades Estadísticas y Geográficas vinculadas a la información de estadísticas sobre educación (Remite a la Actualización de 2016)</li> <li>- Lineamientos de cambios a la Información divulgada en las publicaciones estadísticas y geográficas del Instituto Nacional de Estadística y Geografía</li> <li>- Lineamientos generales para la publicación de Metodologías que el INEGI utiliza en la producción de Información de Interés Nacional</li> <li>- Lineamientos para el Ciclo de Actualización de la Información Económica generada por la Dirección General de Estadísticas Económicas del INEGI</li> <li>- Lineamientos para el fortalecimiento de la seguridad de la información en los procesos y servicios Institucionales</li> <li>- Norma para el aseguramiento de la calidad de la Información Estadística y Geográfica del Instituto Nacional de Estadística y Geografía</li> <li>- BANXICO, Ley para Regular Instituciones Tecnológicas Financieras (ley Fintech o LRITF), 2018 SHCP Disposiciones de carácter general a que se refiere el artículo 58 de la ley Fintech, septiembre 2018.</li> </ul>

## Ficha Técnica Programa Anual de Trabajo 2024

### Entregables

Fase MPEG	Entregables	Número	Unidad de referencia	Periodicidad				
				Q	M	T	S	A
Captación	- Informes de la recepción de la información estadística captada para las Cuentas por Sectores Institucionales (carpetas digitales cargadas en el Ptracking).	4	Documento			✓		
Procesamiento	- Informes del resguardo de la información estadística captada y procesamiento de los productos de las Cuentas por Sectores Institucionales (carpetas digitales cargadas en el Ptracking).	4	Documento			✓		
Análisis de la producción	- Informes con la revisión de los productos de las Cuentas por Sectores Institucionales y la entrega de resultados asegurándose que la información contenida cumple con los lineamientos para su difusión (carpetas digitales cargadas en el Ptracking).	4	Documento			✓		
Evaluación del proceso	- Informe sobre el Programa de IIN generado, Cuentas por Sectores Institucionales.	4	Documento			✓		

### Usuarios Institucionales

- Dirección de Contabilidad Nacional
- Dirección de Cuentas de Corto Plazo y Regionales
- Dirección de Cuentas Satélite
- Dirección de Informática en la DGEE
- Dirección de Insumo Producto
- Dirección General Adjunta de Análisis de la Información y Estudios Económicos
- Dirección General Adjunta de Cuentas Nacionales
- Dirección General Adjunta de Índices de Precios
- Dirección General de Estadísticas Económicas

### Potenciales usuarios del Servicio Público de Información

- Medios de comunicación
- Sector educativo/académico: estudiantes
- Sector educativo/académico: investigadores
- Sector educativo/académico: profesores
- Sector privado: empleado de la iniciativa privada
- Sector privado: empresarios
- Sector público: empleados de organismos autónomos
- Sector público: gobierno estatal
- Sector público: gobierno federal
- Sector público: gobierno municipal
- Sector social: asociación civil
- Sector social: organismos internacionales

### Periodicidad

Cada 5 años

### Grado de madurez

Información de Interés Nacional

### Información Adicional

<https://www.inegi.org.mx/programas/si/2018/>  
<https://www.inegi.org.mx/programas/pibsec/2018/>  
<https://www.inegi.org.mx/programas/pibgob/2018/>

**Información General**

Denominación del Programa de Información / Proceso de Producción: Índice Nacional de Precios al Consumidor

**Información Programática**

Unidad o Área Administrativa Responsable: Dirección General Adjunta de Índices de Precios

**Información Técnica**

Objetivo del Programa de Información / Proceso de Producción: Coordinar y asegurar la producción del INPC, que se requiere para medir a través del tiempo las variaciones promedio de los precios de una canasta de bienes y servicios representativa del consumo de las familias urbanas mexicanas, mediante la aplicación de los criterios conceptuales y metodológicos establecidos en las normas internacionales.

Productos Institucionales: Calendario de difusión de información estadística y geográfica y de Interés Nacional del INEGI:  
Índice Nacional de Precios al Consumidor 1a. Quincena.  
Índice Nacional de Precios al Consumidor 2a. Quincena y mensual.  
Unidad de Medida y Actualización (UMA).

Adopción de Estándares Internacionales (EI) y Normas Nacionales (NN)

<b>EI</b>	- Manual del Índice de Precios al Consumidor: Teoría y práctica - FMI, OCDE, CEPE y BM, Consumer Price Index Manual. Concepts and Methods, 2020, FMI. Report on the observance of standards codes
<b>NN</b>	- Lineamientos para el Ciclo de Actualización de la Información Económica generada por la Dirección General de Estadísticas Económicas del INEGI - Lineamientos para el desarrollo y publicación de productos del INEGI - Ley del Sistema Nacional de Información Estadística y Geográfica, Código Fiscal de la Federación

Entregables

Fase MPEG	Entregables	Número	Unidad de referencia	Periodicidad				
				Q	M	T	S	A
Documentación de necesidades	- Informe de la fase de documentación de necesidades del programa de IIN del INPC.	1	Documento					✓
Diseño	- Informe de la fase de diseño del programa de IIN del INPC.	1	Documento					✓
Captación	- Informe de la fase de captación del programa de IIN del INPC.	1	Documento					✓
Procesamiento	- Informe de la fase de procesamiento del programa de IIN del INPC.	1	Documento					✓
Análisis de la producción	- Informe de la fase de análisis de la producción del programa de IIN del INPC.	1	Documento					✓
Difusión	- Informe de la fase de difusión del programa de IIN del INPC.	1	Documento					✓
Evaluación del proceso	- Informe de la fase de evaluación del proceso del programa de IIN del INPC.	1	Documento					✓

Usuarios Institucionales: - Dirección General de Estadísticas Económicas

Potenciales usuarios del Servicio Público de Información:

- Medios de comunicación
- Sector educativo/académico: estudiantes
- Sector educativo/académico: investigadores
- Sector privado: empleado de la iniciativa privada
- Sector privado: empresarios
- Sector público: empleados de organismos autónomos
- Sector público: gobierno estatal
- Sector público: gobierno federal
- Sector público: gobierno municipal
- Sector social: asociación civil
- Sector social: organismos internacionales

- Sector social: partidos políticos

Periodicidad Cada 5 años  
Grado de madurez Información de Interés Nacional

#### Información Adicional

<https://www.inegi.org.mx/temas/inpc/>

**Información General**

Denominación del Programa de Información / Proceso de Producción: Índice Nacional de Precios Productor

**Información Programática**

Unidad o Área Administrativa Responsable: Dirección General Adjunta de Índices de Precios

**Información Técnica**

Objetivo del Programa de Información / Proceso de Producción: Calcular las variaciones de los precios de una canasta fija de bienes y servicios representativa de la producción nacional y mantener actualizado el marco conceptual y metodológico del INPP.

Productos Institucionales: Calendario de difusión de información estadística y geográfica y de Interés Nacional del INEGI: Índice Nacional de Precios Productor (Mensual). Base julio de 2019.

Adopción de Estándares Internacionales (EI) y Normas Nacionales (NN)	<b>EI</b>	<ul style="list-style-type: none"> <li>- Sistema de Clasificación Industrial de América del Norte</li> <li>- Manual del Índice de Precios Productor: Teoría y práctica</li> <li>- Fondo Monetario Internacional (FMI), Organización para la Cooperación y el Desarrollo Económico (OCDE), Comisión Económica de las Naciones Unidas</li> </ul>
	<b>NN</b>	<ul style="list-style-type: none"> <li>- Lineamientos para el Ciclo de Actualización de la Información Económica generada por la Dirección General de Estadísticas Económicas del INEGI</li> <li>- Ley del Sistema Nacional de Información Estadística y Geográfica</li> </ul>

Entregables

Fase MPEG	Entregables	Número	Unidad de referencia	Periodicidad				
				Q	M	T	S	A
Documentación de necesidades	- Informe de la fase de documentación de necesidades del programa de IIN del INPP.	1	Documento					✓
Diseño	- Informe de la fase de diseño del programa de IIN del INPP.	1	Documento					✓
Captación	- Informe de la fase de captación del programa de IIN del INPP.	1	Documento					✓
Procesamiento	- Informe de la fase de procesamiento del programa de IIN del INPP.	1	Documento					✓
Análisis de la producción	- Informe de la fase de análisis de la producción del programa de IIN del INPP.	1	Documento					✓
Difusión	- Informe de la fase de difusión del programa de IIN del INPP.	1	Documento					✓
Evaluación del proceso	- Informe de la fase de evaluación del proceso del programa de IIN del INPP.	1	Documento					✓

Usuarios Institucionales: - Dirección General de Estadísticas Económicas

Potenciales usuarios del Servicio Público de Información:
 

- Medios de comunicación
- Sector educativo/académico: estudiantes
- Sector educativo/académico: investigadores
- Sector educativo/académico: profesores
- Sector social: organismos internacionales

Periodicidad: Cada 5 años

Grado de madurez: Información de Interés Nacional

**Información Adicional**

<https://www.inegi.org.mx/temas/inpp/>

**Información General**

Denominación del Programa de Información / Proceso de Producción Paridades de Poder de Compra

**Información Programática**

Unidad o Área Administrativa Responsable Dirección General Adjunta de Índices de Precios

**Información Técnica**

Objetivo del Programa de Información / Proceso de Producción Producir los estudios de precios de bienes y servicios requeridos por el Programa Eurostat OCDE de PPC, mediante la preparación del estudio, la investigación de mercado, el levantamiento de información y el cálculo de los precios promedio nacionales, de una amplia gama de bienes y servicios que conforman el PIB por objeto del gasto, con el fin de calcular las paridades de poder de compra y las estadísticas asociadas a las comparaciones internacionales de precios, volúmenes y bienestar.

Productos Institucionales Calendario de difusión de información estadística y geográfica y de Interés Nacional del INEGI: No aplica.

Adopción de Estándares Internacionales (EI) y Normas Nacionales (NN)

<b>EI</b>	- Conference of European Statisticians - Eurostat OECD Methodological Manual Purchasing Parities
<b>NN</b>	- Ley del Sistema Nacional de Información Estadística y Geográfica

Entregables

Fase MPEG	Entregables	Número	Unidad de referencia	Periodicidad				
				Q	M	T	S	A
Análisis de la producción	- Informe del Estudio de Precios de Alimentos, Bebidas y Tabaco.	1	Documento					✓
	- Informe de Estudios de Precios de Muebles y Salud.	1	Documento					✓
	- Informe de Estudios de Precios Especiales.	1	Documento					✓
Evaluación del proceso	- Informe de la fase de evaluación del proceso del programa de PPC.	1	Documento					✓

Usuarios Institucionales - Dirección General de Estadísticas Económicas

Potenciales usuarios del Servicio Público de Información - Sector público: gobierno federal

Periodicidad Cada 3 años

Grado de madurez Consolidado y regular

**Información Adicional**

<https://www.inegi.org.mx/temas/ppc/>

#### Información General

Denominación del Programa de Información / Proceso de Producción: Registro Estadístico de Negocios de México

#### Información Programática

Unidad o Área Administrativa Responsable: Dirección General Adjunta de Registros Administrativos Económicos

#### Información Técnica

Objetivo del Programa de Información / Proceso de Producción: Actualizar el RENEM por medio de la integración de unidades económicas nuevas con base en la captación de los CE 2024, así como con la información de las Encuestas Económicas Nacionales y con la información que los propios informantes del DENUe proporcionan. Así mismo, actualizar los directorios y marcos de muestreo, continuar con el desarrollo del clasificador de productos y proseguir con la identificación y discusión de actividades económicas entre Canadá, Estados Unidos y México para el SCIAN 2028.

Productos Institucionales: Calendario de difusión de información estadística y geográfica y de Interés Nacional del INEGI: Directorio Estadístico Nacional de Unidades Económicas. DENUe Interactivo, 05 2024. Directorio Estadístico Nacional de Unidades Económicas. DENUe Interactivo, 11 2024.

Adopción de Estándares Internacionales (EI) y Normas Nacionales (NN)

<b>EI</b>	- Guidelines on Statistical Business Register
<b>NN</b>	<ul style="list-style-type: none"> <li>- Acuerdo para el uso del Sistema de Clasificación Industrial de América del Norte (SCIAN) en la recopilación, análisis y presentación de estadísticas económicas</li> <li>- Norma Técnica del Proceso de Producción de Información Estadística y Geográfica</li> <li>- Norma Técnica para la incorporación y actualización de información en el Registro Estadístico de Negocios de México</li> <li>- Norma Técnica sobre Domicilios Geográficos (remite al Catálogo Único de Claves de Áreas Geoestadísticas Estatales, Municipales y Localidades, así como a los Códigos Postales)</li> </ul>

Entregables

Fase MPEG	Entregables	Número	Unidad de referencia	Periodicidad				
				Q	M	T	S	A
Captación	- Resumen de solicitudes de actualización al RENEM.	1	Documento					✓
Procesamiento	- Perfil y los datos más relevantes de los grupos empresariales caracterizados.	1	Documento					✓
	- Resumen de las actualizaciones al RENEM.	1	Documento					✓
	- Resumen de las actualizaciones al DENUe.	1	Documento					✓
	- Resumen con las características del Marco de Muestreo extraído del RENEM.	1	Documento					✓

Usuarios Institucionales

- Coordinación General de Operación Regional
- Dirección General de Comunicación, Servicio Público de Información y Relaciones Institucionales
- Dirección General de Estadísticas Económicas
- Dirección General de Geografía y Medio Ambiente
- Dirección General de Integración, Análisis e Investigación

Potenciales usuarios del Servicio Público de Información

- Sector educativo/académico: estudiantes
- Sector educativo/académico: investigadores
- Sector educativo/académico: profesores
- Sector privado: empresarios
- Sector público: gobierno federal

Periodicidad

Cada 5 años

Grado de madurez

Consolidado y regular

#### Información Adicional

<https://www.inegi.org.mx/app/mapa/denuel/>  
<http://gaia.inegi.org.mx/mdm6/?v=bGF0OjlyLjI4MjAwLWxvbjotMTAyLjI4MDAzLHo6MyxsOmNkZW51ZQ==&bGF0OjlyLjMyMDA4LWxvbjotMTAxLjUwMDAwLHo6MSxsOmNkZW51ZQ==&%20v=bGF0OjlyLjMyMDA4LWxvbjotMTAxLjUwMDAwLHo6MSxsOmNkZW51ZQ==>



**Información General**

Denominación del Programa de Información / Proceso de Producción: Vinculación de Registros Administrativos

**Información Programática**

Unidad o Área Administrativa Responsable: Dirección General Adjunta de Registros Administrativos Económicos

**Información Técnica**

Objetivo del Programa de Información / Proceso de Producción: Coordinar las actividades de homologación conceptual, informática y de actualización y vinculación del RENEM con los registros administrativos de las UE. A la vez, fomentar un mayor y mejor intercambio de información entre las UE y el Instituto para asegurar una identificación precisa de unidades económicas nuevas y la actualización del RENEM y del DENUÉ, lo cual permitirá ampliar la oferta de estadísticas económicas y la generación de estadísticas e indicadores.

Productos Institucionales: Calendario de difusión de información estadística y geográfica y de Interés Nacional del INEGI: Exportaciones por Entidad Federativa. Cifras preliminares. Perfil de las Empresas Manufactureras de Exportación (PEME), 2023.

Adopción de Estándares Internacionales (EI) y Normas Nacionales (NN)

<b>EI</b>	<ul style="list-style-type: none"> <li>- Sistema de Cuentas Nacionales 2008 (Naciones Unidas, 2008)</li> <li>- Estadísticas del Comercio internacional de mercancías. Conceptos y Definiciones, 2010</li> <li>- UNECE. Guidelines on Statistical Business Registers, 2015 OCDE. Vinculación de Estadísticas de las Empresas</li> </ul>
<b>NN</b>	<ul style="list-style-type: none"> <li>- Acuerdo para el uso del Sistema de Clasificación Industrial de América del Norte (SCIAN) en la recopilación, análisis y presentación de estadísticas económicas</li> <li>- Lineamientos para el Ciclo de Actualización de la Información Económica generada por la Dirección General de Estadísticas Económicas del INEGI</li> <li>- Norma para el aseguramiento de la calidad de la Información Estadística y Geográfica del Instituto Nacional de Estadística y Geografía</li> <li>- Norma Técnica del Proceso de Producción de Información Estadística y Geográfica</li> <li>- Norma Técnica para el acceso y publicación de Datos Abiertos de la Información Estadística y Geográfica de Interés Nacional</li> <li>- Norma Técnica para la Elaboración de Metadatos para proyectos de generación de Información</li> <li>- Norma Técnica para la Generación de Estadística Básica (remite a documentos técnicos para facilitar su aplicación)</li> <li>- Norma para la generación de estadística básica, 2010. Sistema de Cuentas Nacionales de México 2013. SNIEG</li> </ul>

Entregables

Fase MPEG	Entregables	Número	Unidad de referencia	Periodicidad				
				Q	M	T	S	A
Procesamiento	- Cuadros estadísticos con la actualización del Perfil de las Empresas Manufactureras de Exportación (PEME) 2023.	1	Documento					✓
	- Cuadros estadísticos con la información de las Exportaciones por Entidad Federativa.	1	Documento					✓
Análisis de la producción	- Informe 2024 de la actualización de tablas de asociación RENEM Empresas Manufactureras de Exportación con el RENEM.	1	Documento					✓
	- Informe 2024 de la actualización de tablas de asociación RENEM Estadística del valor agregado de exportación de la manufactura global. Elaborada en el marco del SCNM.	1	Documento					✓
	- Informe 2024 de la generación de Indicadores calculados y del Indicador Mensual Oportuno de la Actividad Manufacturera (IMOAM).	1	Documento					✓
	- Informe 2024 de la actualización de tablas de asociación RENEM Registros administrativos.	1	Documento					✓
	- Informe 2024 de la actualización de tablas de asociación RENEM Fuente de datos de exportaciones.	1	Documento					✓

Usuarios Institucionales	<ul style="list-style-type: none"><li>- Dirección General de Estadísticas Económicas</li><li>- Dirección General de Integración, Análisis e Investigación</li></ul>
Potenciales usuarios del Servicio Público de Información	<ul style="list-style-type: none"><li>- Sector educativo/académico: investigadores</li><li>- Sector privado: empresarios</li><li>- Sector público: gobierno federal</li><li>- Sector social: organismos internacionales</li></ul>
Periodicidad	Cada 5 años
Grado de madurez	Consolidado y regular

**Información Adicional**

- <https://www.inegi.org.mx/temas/exportacionesef/>
- [https://www.inegi.org.mx/programas/exporta\\_ef/](https://www.inegi.org.mx/programas/exporta_ef/)
- <https://www.inegi.org.mx/programas/peme/>
- <https://www.inegi.org.mx/temas/empresasman/>
- <https://www.inegi.org.mx/app/indicadores/?tm=0>
- <https://www.inegi.org.mx/investigacion/imoam/>

**Información General**

Denominación del Programa de Información / Proceso de Producción      Programa de la Industria Manufacturera, Maquiladora y de Servicios de Exportación

**Información Programática**

Unidad o Área Administrativa Responsable      Dirección General Adjunta de Registros Administrativos Económicos

**Información Técnica**

Objetivo del Programa de Información / Proceso de Producción      Producir y difundir información estadística básica proveniente del aprovechamiento de registros administrativos de carácter económico correspondientes a los establecimientos que operan bajo el amparo del programa IMMEX, a fin de elaborar indicadores confiables y oportunos que coadyuven en los cálculos del SCNM, así como la evaluación de las políticas públicas.

Productos Institucionales      Calendario de difusión de información estadística y geográfica y de Interés Nacional del INEGI: Indicadores de Establecimientos con Programa IMMEX.

Adopción de Estándares Internacionales (EI) y Normas Nacionales (NN)

<b>EI</b>	- Recomendaciones Internacionales para Estadísticas Industriales (Naciones Unidas, 2008)
<b>NN</b>	<ul style="list-style-type: none"> <li>- Acuerdo para el uso del Sistema de Clasificación Industrial de América del Norte (SCIAN) en la recopilación, análisis y presentación de estadísticas económicas</li> <li>- Lineamientos de cambios a la Información divulgada en las publicaciones estadísticas y geográficas del Instituto Nacional de Estadística y Geografía</li> <li>- Lineamientos para el Ciclo de Actualización de la Información Económica generada por la Dirección General de Estadísticas Económicas del INEGI</li> <li>- Norma para el aseguramiento de la calidad de la Información Estadística y Geográfica del Instituto Nacional de Estadística y Geografía</li> <li>- Norma Técnica del Proceso de Producción de Información Estadística y Geográfica</li> <li>- Norma Técnica para el acceso y publicación de Datos Abiertos de la Información Estadística y Geográfica de Interés Nacional</li> <li>- Norma Técnica para la Elaboración de Metadatos para proyectos de generación de Información</li> <li>- Norma Técnica para la Generación de Estadística Básica (remite a documentos técnicos para facilitar su aplicación)</li> <li>- Norma Técnica sobre Domicilios Geográficos (remite al Catálogo Único de Claves de Áreas Geoestadísticas Estatales, Municipales y Localidades, así como a los Códigos Postales)</li> </ul>

Entregables

Fase MPEG	Entregables	Número	Unidad de referencia	Periodicidad				
				Q	M	T	S	A
Análisis de la producción	- Informe de las cifras desestacionalizadas correspondientes a las remuneraciones y horas trabajadas reportadas por establecimientos con programa IMMEX.	1	Documento					✓
	- Informe de la generación del programa IMMEX.	1	Documento					✓

Usuarios Institucionales

- Dirección General de Coordinación del Sistema Nacional de Información Estadística y Geográfica
- Dirección General de Estadísticas Económicas
- Dirección General de Integración, Análisis e Investigación

Potenciales usuarios del Servicio Público de Información

- Medios de comunicación
- Sector educativo/académico: estudiantes
- Sector educativo/académico: investigadores
- Sector educativo/académico: profesores
- Sector privado: empleado de la iniciativa privada
- Sector privado: empresarios
- Sector público: gobierno estatal
- Sector público: gobierno federal
- Sector público: gobierno municipal
- Sector social: organismos internacionales

Periodicidad Cada 5 años  
Grado de madurez Consolidado y regular

#### Información Adicional

<https://www.inegi.org.mx/programas/immex/>  
<https://www.inegi.org.mx/temas/manufacturasexp/>  
<https://sinegi.page.link/MDYY>

**Información General**

Denominación del Programa de Información / Proceso de Producción: Industria Minerometalúrgica

**Información Programática**

Unidad o Área Administrativa Responsable: Dirección General Adjunta de Registros Administrativos Económicos

**Información Técnica**

Objetivo del Programa de Información / Proceso de Producción: Producir y difundir información estadística sobre la actividad de la minería concesionada, a fin de elaborar indicadores sobre el volumen y valor de la producción, que permitan caracterizar las actividades relativas a la extracción, beneficio, fundición y afinación de metales y minerales concesionados, así como, indicadores estadísticos del sector energético, que permitan coadyuvar a los cálculos del SCNM y la evaluación de políticas públicas.

Productos Institucionales: Calendario de difusión de información estadística y geográfica y de Interés Nacional del INEGI: Indicadores de la Industria Minerometalúrgica (EIMM).

Adopción de Estándares Internacionales (EI) y Normas Nacionales (NN)	<p><b>EI</b></p> <ul style="list-style-type: none"> <li>- Recomendaciones Internacionales para Estadísticas Industriales (Naciones Unidas, 2008)</li> <li>- IEA, Indicadores de Eficiencia Energética: Fundamentos Estadísticos de la Agencia Internacional de Energía, 2016 ONU. Manual de Estadística Energética, 2017</li> </ul>
--	---

<b>NN</b>	<ul style="list-style-type: none"> <li>- Acuerdo para el uso del Sistema de Clasificación Industrial de América del Norte (SCIAN) en la recopilación, análisis y presentación de estadísticas económicas</li> <li>- Lineamientos de cambios a la Información divulgada en las publicaciones estadísticas y geográficas del Instituto Nacional de Estadística y Geografía</li> <li>- Lineamientos para el Ciclo de Actualización de la Información Económica generada por la Dirección General de Estadísticas Económicas del INEGI</li> <li>- Norma para el aseguramiento de la calidad de la Información Estadística y Geográfica del Instituto Nacional de Estadística y Geografía</li> <li>- Norma Técnica del Proceso de Producción de Información Estadística y Geográfica</li> <li>- Norma Técnica para el acceso y publicación de Datos Abiertos de la Información Estadística y Geográfica de Interés Nacional</li> <li>- Norma Técnica para la Elaboración de Metadatos para proyectos de generación de Información</li> <li>- Norma Técnica para la Generación de Estadística Básica (remite a documentos técnicos para facilitar su aplicación)</li> <li>- Norma Técnica sobre Domicilios Geográficos (remite al Catálogo Único de Claves de Áreas Geoestadísticas Estatales, Municipales y Localidades, así como a los Códigos Postales)</li> </ul>
-----------	---

Entregables

Fase MPEG	Entregables	Número	Unidad de referencia	Periodicidad				
				Q	M	T	S	A
Documentación de necesidades	- Informe del reporte de gestión de las series estadísticas y administración de consultas en el sitio colaborativo.	1	Documento					✓
Procesamiento	- Informe con los cuadros estadísticos con información del subsector hidrocarburo, correspondiente al periodo diciembre 2023-noviembre 2024.	1	Documento					✓
	- Informe de la actualización de los Indicadores Clave de la Variación de las Ventas de Electricidad y de las Ventas de Combustible Básico de PEMEX.	1	Documento					✓
	- Informe con los cuadros estadísticos con información del subsector eléctrico, correspondiente al periodo diciembre 2023-noviembre 2024.	1	Documento					✓
	- Informe de la Integración de directorios de unidades económicas del sector energético.	1	Documento					✓
Análisis de la producción	- Informe sobre la evolución del volumen de la producción Minerometalúrgica, del periodo noviembre 2023 a octubre 2024.	1	Documento					✓
	- Informe de la generación del programa de la Industria Minerometalúrgica del periodo noviembre 2023 a octubre 2024.	1	Documento					✓

Usuarios Institucionales

- Dirección General de Coordinación del Sistema Nacional de Información Estadística y Geográfica
- Dirección General de Estadísticas Económicas
- Dirección General de Integración, Análisis e Investigación

Potenciales usuarios del Servicio Público de Información

- Sector educativo/académico: estudiantes
- Sector educativo/académico: investigadores
- Sector educativo/académico: profesores
- Sector privado: empleado de la iniciativa privada
- Sector privado: empresarios
- Sector público: empleados de organismos autónomos
- Sector público: gobierno estatal
- Sector público: gobierno federal
- Sector público: gobierno municipal
- Sector social: asociación civil
- Sector social: organismos internacionales

Periodicidad Cada 5 años

Grado de madurez Consolidado y regular

#### Información Adicional

<https://www.inegi.org.mx/programas/indminero/>  
<https://www.inegi.org.mx/sistemas/bie/>

**Información General**

Denominación del Programa de Información / Proceso de Producción: Finanzas Públicas Estatales y Municipales

**Información Programática**

Unidad o Área Administrativa Responsable: Dirección General Adjunta de Registros Administrativos Económicos

**Información Técnica**

Objetivo del Programa de Información / Proceso de Producción: Producir y difundir información estadística básica proveniente del aprovechamiento de registros administrativos de carácter económico, correspondiente al origen y aplicación de los recursos financieros de los gobiernos estatales y municipales, con el fin de mostrar su influencia en los ámbitos económico y social, contribuir a la transparencia de la acción pública, así como coadyuvar al cálculo de los diversos indicadores elaborados en el marco del SCNM.

Productos Institucionales: Calendario de difusión de información estadística y geográfica y de Interés Nacional del INEGI: Finanzas Públicas Estatales y Municipales (EFIPEM), 2022. Cifras definitivas. Finanzas Públicas Estatales y Municipales. 2023. Cifras preliminares.

Adopción de Estándares Internacionales (EI) y Normas Nacionales (NN)

<b>EI</b>	<ul style="list-style-type: none"> <li>- Manual de Estadísticas de Finanzas Públicas 2001 (MEFP)</li> <li>- Manual de Estadísticas de Finanzas Públicas 2014 (MEFP) y Estadísticas de Finanzas Públicas: Guía de compilación para países en desarrollo 2010 (FMI)</li> </ul>
<b>NN</b>	<ul style="list-style-type: none"> <li>- Lineamientos de cambios a la Información divulgada en las publicaciones estadísticas y geográficas del Instituto Nacional de Estadística y Geografía</li> <li>- Lineamientos para el Ciclo de Actualización de la Información Económica generada por la Dirección General de Estadísticas Económicas del INEGI</li> <li>- Norma para el aseguramiento de la calidad de la Información Estadística y Geográfica del Instituto Nacional de Estadística y Geografía</li> <li>- Norma Técnica del Proceso de Producción de Información Estadística y Geográfica</li> <li>- Norma Técnica para el acceso y publicación de Datos Abiertos de la Información Estadística y Geográfica de Interés Nacional</li> <li>- Norma Técnica para la Elaboración de Metadatos para proyectos de generación de Información</li> <li>- Norma Técnica para la Generación de Estadística Básica (remite a documentos técnicos para facilitar su aplicación)</li> <li>- Norma Técnica sobre Domicilios Geográficos (remite al Catálogo Único de Claves de Áreas Geoestadísticas Estatales, Municipales y Localidades, así como a los Códigos Postales)</li> <li>- Clasificador por Objeto del Gasto (COG) y Clasificador por Rubro de Ingreso (CRI), emitidos por el Consejo Nacional de Armonización Contable (CONAC)</li> </ul>

Entregables

Fase MPEG	Entregables	Número	Unidad de referencia	Periodicidad				
				Q	M	T	S	A
Diseño	- Informe sobre la implementación de mejoras en la oportunidad de la captación de los estados y municipios, correspondientes a la estadística de Finanzas Públicas Estatales.	1	Documento					✓
Análisis de la producción	- Informe de la generación del programa estadístico de Finanzas Públicas Estatales y Municipales.	1	Documento					✓

Usuarios Institucionales

- Dirección General de Coordinación del Sistema Nacional de Información Estadística y Geográfica
- Dirección General de Estadísticas Económicas
- Dirección General de Integración, Análisis e Investigación

Potenciales usuarios del Servicio Público de Información

- Sector educativo/académico: estudiantes
- Sector educativo/académico: investigadores
- Sector educativo/académico: profesores
- Sector público: gobierno estatal
- Sector público: gobierno federal
- Sector público: gobierno municipal

Periodicidad Cada 5 años  
Grado de madurez Consolidado y regular

**Información Adicional**

<https://www.inegi.org.mx/programas/finanzas/>  
<https://www.inegi.org.mx/programas/finanzas/#Tabulados>



**Información General**

Denominación del Programa de Información / Proceso de Producción: Accidentes de Tránsito Terrestre

**Información Programática**

Unidad o Área Administrativa Responsable: Dirección General Adjunta de Registros Administrativos Económicos

**Información Técnica**

Objetivo del Programa de Información / Proceso de Producción: Producir y difundir información estadística básica proveniente del aprovechamiento de registros administrativos de carácter económico relacionados con los accidentes de tránsito registrados por los gobiernos de las entidades federativas y municipios, a fin de elaborar indicadores confiables y oportunos que coadyuven a la evaluación de las políticas públicas.

Productos Institucionales: Calendario de difusión de información estadística y geográfica y de Interés Nacional del INEGI: Estadística de Accidentes de Tránsito Terrestre en Zonas Urbanas y Suburbanas. 2023. Cifras definitivas.

Adopción de Estándares Internacionales (EI) y Normas Nacionales (NN)

<b>EI</b>	- CIE-10. Clasificación Estadística Internacional de Enfermedades y problemas relacionados con la salud, Décima Revisión, EUA, Washington, D.C., 2003
<b>NN</b>	<ul style="list-style-type: none"> <li>- Lineamientos de cambios a la Información divulgada en las publicaciones estadísticas y geográficas del Instituto Nacional de Estadística y Geografía</li> <li>- Lineamientos para el Ciclo de Actualización de la Información Económica generada por la Dirección General de Estadísticas Económicas del INEGI</li> <li>- Norma para el aseguramiento de la calidad de la Información Estadística y Geográfica del Instituto Nacional de Estadística y Geografía</li> <li>- Norma Técnica del Proceso de Producción de Información Estadística y Geográfica</li> <li>- Norma Técnica para el acceso y publicación de Datos Abiertos de la Información Estadística y Geográfica de Interés Nacional</li> <li>- Norma Técnica para la Elaboración de Metadatos para proyectos de generación de Información</li> <li>- Norma Técnica para la Generación de Estadística Básica (remite a documentos técnicos para facilitar su aplicación)</li> <li>- Norma Técnica sobre Domicilios Geográficos (remite al Catálogo Único de Claves de Áreas Geoestadísticas Estatales, Municipales y Localidades, así como a los Códigos Postales)</li> </ul>

Entregables

Fase MPEG	Entregables	Número	Unidad de referencia	Periodicidad				
				Q	M	T	S	A
Análisis de la producción	- Informe de la generación del programa estadístico de Accidentes de Tránsito Terrestre en Zonas Urbanas y Suburbanas (ATUS). Cifras definitivas 2023.	1	Documento					✓
	- Reporte de los municipios con registro de accidentes de tránsito georreferenciados, correspondientes al año 2023.	1	Documento					✓

Usuarios Institucionales

- Dirección General de Coordinación del Sistema Nacional de Información Estadística y Geográfica
- Dirección General de Estadísticas Económicas
- Dirección General de Integración, Análisis e Investigación

Potenciales usuarios del Servicio Público de Información

- Sector educativo/académico: estudiantes
- Sector educativo/académico: investigadores
- Sector público: gobierno federal
- Sector social: organismos internacionales

Periodicidad

Cada 5 años

Grado de madurez

Consolidado y regular

**Información Adicional**

<https://www.inegi.org.mx/temas/accidentes/>

<https://www.inegi.org.mx/programas/accidentes/>

**Información General**

Denominación del Programa de Información / Proceso de Producción      Sacrificio de Ganado en Rastros Municipales

**Información Programática**

Unidad o Área Administrativa Responsable      Dirección General Adjunta de Registros Administrativos Económicos

**Información Técnica**

Objetivo del Programa de Información / Proceso de Producción      Producir y difundir información estadística básica sobre la producción de carne en rastros municipales proveniente del aprovechamiento de registros administrativos de carácter económico, a fin de elaborar indicadores confiables y oportunos que coadyuven a los cálculos del SCNM, así como la evaluación de las políticas públicas.

Productos Institucionales      Calendario de difusión de información estadística y geográfica y de Interés Nacional del INEGI:  
Sacrificio de Ganado en Rastros Municipales.  
Sacrificio de Ganado en Rastros Municipales. 2023. Cifras definitivas.

<b>EI</b>	<ul style="list-style-type: none"> <li>- Recomendaciones Internacionales para Estadísticas Industriales (Naciones Unidas, 2008)</li> <li>- Resolución aprobada por la Asamblea General el 29 de enero de 2014. 68/261 Principios fundamentales de las Estadísticas Oficiales</li> </ul>
-----------	---

<b>NN</b>	<ul style="list-style-type: none"> <li>- Acuerdo para el uso del Sistema de Clasificación Industrial de América del Norte (SCIAN) en la recopilación, análisis y presentación de estadísticas económicas</li> <li>- Lineamientos de cambios a la Información divulgada en las publicaciones estadísticas y geográficas del Instituto Nacional de Estadística y Geografía</li> <li>- Lineamientos para el Ciclo de Actualización de la Información Económica generada por la Dirección General de Estadísticas Económicas del INEGI</li> <li>- Norma para el aseguramiento de la calidad de la Información Estadística y Geográfica del Instituto Nacional de Estadística y Geografía</li> <li>- Norma Técnica del Proceso de Producción de Información Estadística y Geográfica</li> <li>- Norma Técnica para la Elaboración de Metadatos para proyectos de generación de Información</li> <li>- Norma Técnica para la Generación de Estadística Básica (remite a documentos técnicos para facilitar su aplicación)</li> <li>- Norma Técnica sobre Domicilios Geográficos (remite al Catálogo Único de Claves de Áreas Geoestadísticas Estatales, Municipales y Localidades, así como a los Códigos Postales)</li> </ul>
-----------	--

Entregables

Fase MPEG	Entregables	Número	Unidad de referencia	Periodicidad				
				Q	M	T	S	A
Análisis de la producción	- Informe de la generación de información del programa estadístico de Sacrificio de Ganado en Rastros Municipales. Cifras definitivas 2023.	1	Documento					✓
	- Informe de la generación del programa estadístico de Sacrificio de Ganado en Rastros Municipales, de noviembre 2023 a octubre 2024.	1	Documento					✓

Usuarios Institucionales

- Dirección General de Coordinación del Sistema Nacional de Información Estadística y Geográfica
- Dirección General de Estadísticas Económicas
- Dirección General de Integración, Análisis e Investigación

Potenciales usuarios del Servicio Público de Información

- Medios de comunicación
- Sector educativo/académico: estudiantes
- Sector educativo/académico: investigadores
- Sector educativo/académico: profesores
- Sector privado: empresarios
- Sector público: gobierno estatal
- Sector público: gobierno federal
- Sector público: gobierno municipal

Periodicidad Cada 5 años  
Grado de madurez Consolidado y regular

**Información Adicional**

<https://www.inegi.org.mx/programas/sacrificioganado/>  
<https://sinegi.page.link/VCKU>

**Información General**

Denominación del Programa de Información / Proceso de Producción: Transporte Urbano de Pasajeros

**Información Programática**

Unidad o Área Administrativa Responsable: Dirección General Adjunta de Registros Administrativos Económicos

**Información Técnica**

Objetivo del Programa de Información / Proceso de Producción: Producir y difundir información estadística básica proveniente del aprovechamiento de registros administrativos de carácter económico, referente a las variables operativas de los sistemas de transporte masivo en la ciudades del Valle de México, Guadalajara, Monterrey, Pachuca, Chihuahua, León, Puebla y Querétaro, a fin de elaborar indicadores confiables y oportunos que coadyuven a los cálculos del SCNM, así como la evaluación de las políticas públicas.

Productos Institucionales: Calendario de difusión de información estadística y geográfica y de Interés Nacional del INEGI: Transporte Urbano de Pasajeros (ETUP).

<b>EI</b>	- Resolución aprobada por la Asamblea General el 29 de enero de 2014. 68/261 Principios fundamentales de las Estadísticas Oficiales
-----------	---

<b>NN</b>	<ul style="list-style-type: none"> <li>- Lineamientos de cambios a la Información divulgada en las publicaciones estadísticas y geográficas del Instituto Nacional de Estadística y Geografía</li> <li>- Lineamientos para el Ciclo de Actualización de la Información Económica generada por la Dirección General de Estadísticas Económicas del INEGI</li> <li>- Norma para el aseguramiento de la calidad de la Información Estadística y Geográfica del Instituto Nacional de Estadística y Geografía</li> <li>- Norma Técnica del Proceso de Producción de Información Estadística y Geográfica</li> <li>- Norma Técnica para el acceso y publicación de Datos Abiertos de la Información Estadística y Geográfica de Interés Nacional</li> <li>- Norma Técnica para la Elaboración de Metadatos para proyectos de generación de Información</li> <li>- Norma Técnica para la Generación de Estadística Básica (remite a documentos técnicos para facilitar su aplicación)</li> <li>- Norma Técnica sobre Domicilios Geográficos (remite al Catálogo Único de Claves de Áreas Geoestadísticas Estatales, Municipales y Localidades, así como a los Códigos Postales)</li> </ul>
-----------	--

Fase MPEG	Entregables	Número	Unidad de referencia	Periodicidad				
				Q	M	T	S	A
Análisis de la producción	- Informe de la generación de información del programa estadístico de Transporte Urbano de Pasajeros de noviembre 2023 a octubre 2024.	1	Documento					✓

Usuarios Institucionales:
 

- Dirección General de Coordinación del Sistema Nacional de Información Estadística y Geográfica
- Dirección General de Estadísticas Económicas
- Dirección General de Integración, Análisis e Investigación

Potenciales usuarios del Servicio Público de Información:
 

- Sector educativo/académico: estudiantes
- Sector educativo/académico: investigadores
- Sector educativo/académico: profesores
- Sector público: gobierno estatal
- Sector público: gobierno federal
- Sector público: gobierno municipal

Periodicidad: Cada 5 años

Grado de madurez: Consolidado y regular

**Información Adicional**

<https://www.inegi.org.mx/programas/transporteurbano/>

#### Información General

Denominación del Programa de Información / Proceso de Producción: Vehículos de Motor Registrados en Circulación

#### Información Programática

Unidad o Área Administrativa Responsable: Dirección General Adjunta de Registros Administrativos Económicos

#### Información Técnica

Objetivo del Programa de Información / Proceso de Producción: Producir y difundir información estadística básica proveniente del aprovechamiento de registros administrativos de carácter económico relacionados con el parque vehicular de los estados y municipios, a fin de elaborar indicadores confiables y oportunos que coadyuven en los cálculos del SCNM, así como la evaluación de las políticas públicas.

Productos Institucionales: Calendario de difusión de información estadística y geográfica y de Interés Nacional del INEGI:  
 Vehículos de Motor Registrados en Circulación, 2023. Definitivo.  
 Vehículos de Motor Registrados en Circulación (VMRC).  
 Avance referente a las ventas al público de vehículos ligeros.  
 Reporte del registro de la industria automotriz de vehículos ligeros.  
 Reporte de venta al público de vehículos híbridos y eléctricos.  
 Registro Administrativo de la Industria Automotriz de Vehículos Pesados (RAIAVP).

Adopción de Estándares Internacionales (EI) y Normas Nacionales (NN)

<b>EI</b>	<ul style="list-style-type: none"> <li>- CIE-10. Clasificación Estadística Internacional de Enfermedades y problemas relacionados con la salud, Décima Revisión, EUA, Washington, D.C., 2003</li> <li>- Resolución aprobada por la Asamblea General el 29 de enero de 2014. 68/261 Principios fundamentales de las Estadísticas Oficiales</li> </ul>
<b>NN</b>	<ul style="list-style-type: none"> <li>- Lineamientos de cambios a la Información divulgada en las publicaciones estadísticas y geográficas del Instituto Nacional de Estadística y Geografía</li> <li>- Lineamientos para el Ciclo de Actualización de la Información Económica generada por la Dirección General de Estadísticas Económicas del INEGI</li> <li>- Norma para el aseguramiento de la calidad de la Información Estadística y Geográfica del Instituto Nacional de Estadística y Geografía</li> <li>- Norma Técnica del Proceso de Producción de Información Estadística y Geográfica</li> <li>- Norma Técnica para el acceso y publicación de Datos Abiertos de la Información Estadística y Geográfica de Interés Nacional</li> <li>- Norma Técnica para la Elaboración de Metadatos para proyectos de generación de Información</li> <li>- Norma Técnica para la Generación de Estadística Básica (remite a documentos técnicos para facilitar su aplicación)</li> <li>- Norma Técnica sobre Domicilios Geográficos (remite al Catálogo Único de Claves de Áreas Geoestadísticas Estatales, Municipales y Localidades, así como a los Códigos Postales)</li> </ul>

Entregables

Fase MPEG	Entregables	Número	Unidad de referencia	Periodicidad				
				Q	M	T	S	A
Procesamiento	- Reporte de venta al público de vehículos híbridos y eléctricos.	1	Documento					✓
	- Avance referente a las ventas al público de vehículos ligeros.	1	Documento					✓
	- Registro Administrativo de la Industria Automotriz de Vehículos Pesados (RAIAVP).	1	Documento					✓
	- Reporte del registro de la Industria Automotriz de Vehículos Ligeros (RAIAVL).	1	Documento					✓
Análisis de la producción	- Informe de la generación de información del programa estadístico sobre Vehículos de Motor Registrados en Circulación del periodo diciembre 2023 a noviembre 2024.	1	Documento					✓
	- Informe de la generación de información del programa estadístico sobre Vehículos de Motor Registrados en Circulación. Cifras definitivas 2023.	1	Documento					✓

Usuarios Institucionales

- Dirección General de Coordinación del Sistema Nacional de Información Estadística y Geográfica

- Dirección General de Estadísticas Económicas
- Dirección General de Integración, Análisis e Investigación

Potenciales usuarios del Servicio Público de Información

- Medios de comunicación
- Sector educativo/académico: estudiantes
- Sector educativo/académico: investigadores
- Sector educativo/académico: profesores
- Sector público: gobierno estatal
- Sector público: gobierno federal
- Sector social: organismos internacionales

Periodicidad Cada 5 años

Grado de madurez Consolidado y regular

#### Información Adicional

<https://www.inegi.org.mx/programas/vehiculosmotor/>

<http://www.inegi.org.mx/sistemas/bie>

<https://www.inegi.org.mx/datosprimarios/iavl/>

<https://www.inegi.org.mx/datosprimarios/iavp/>



**Información General**

Denominación del Programa de Información / Proceso de Producción: Balanza Comercial de Mercancías de México

**Información Programática**

Unidad o Área Administrativa Responsable: Dirección General Adjunta de Registros Administrativos Económicos

**Información Técnica**

Objetivo del Programa de Información / Proceso de Producción: Generar información que permita conocer el intercambio comercial de mercancías que realizan los residentes de nuestro país con el resto del mundo, y que sirve como insumo para el SCNM y los cálculos de la Balanza de Pagos, en el marco de la producción de interés nacional, así como la generación de estadísticas básicas y derivadas para enriquecer la información disponible sobre el comercio exterior y la globalización económica.

Productos Institucionales: Calendario de difusión de información estadística y geográfica y de Interés Nacional del INEGI:  
Balanza Comercial de Mercancías de México. 2023. Cifras definitivas.  
Balanza Comercial de Mercancías de México. Cifras revisadas.  
Balanza Comercial de Mercancías de México. Cifras oportunas.

Adopción de Estándares Internacionales (EI) y Normas Nacionales (NN)

<b>EI</b>	<ul style="list-style-type: none"> <li>- Manual de Balanza de Pagos y Posición de Inversión Internacional Sexta Edición (Fondo Monetario Internacional, 2009) y su Guía de Compilador (Fondo Monetario Internacional, 2014)</li> <li>- Manual de Balanza de Pagos 5ta. Edición</li> <li>- Estadísticas del Comercio internacional de mercancías. Conceptos y Definiciones, 2010</li> <li>- Sistema de Cuentas Nacionales 2008 (Naciones Unidas, 2008)</li> <li>- International Merchandise Trade Statistics: Compilers Manual, Revision 1 (2013). Organización de las Naciones Unidas</li> </ul>
<b>NN</b>	<ul style="list-style-type: none"> <li>- Acuerdo para el uso de la Tabla de Correlación entre la Tarifa de la Ley de los Impuestos Generales de Importación y de Exportación (TIGIE) y el Sistema de Clasificación Industrial de América del Norte (SCIAN) en la realización de actividades estadísticas vinculadas al comercio exterior de mercancías por actividad económica de origen (remite a la Actualización 2017)</li> <li>- Acuerdo para el uso del Catálogo Nacional de Indicadores respecto de la Información de Interés Nacional</li> <li>- Acuerdo para el uso del Sistema de Clasificación Industrial de América del Norte (SCIAN) en la recopilación, análisis y presentación de estadísticas económicas</li> <li>- Lineamientos de cambios a la Información divulgada en las publicaciones estadísticas y geográficas del Instituto Nacional de Estadística y Geografía</li> <li>- Norma para el aseguramiento de la calidad de la Información Estadística y Geográfica del Instituto Nacional de Estadística y Geografía</li> <li>- Norma Técnica del Proceso de Producción de Información Estadística y Geográfica</li> <li>- Norma Técnica para el acceso y publicación de Datos Abiertos de la Información Estadística y Geográfica de Interés Nacional</li> <li>- Norma Técnica para la Elaboración de Metadatos para proyectos de generación de Información</li> <li>- Norma Técnica para la Generación de Estadística Básica (remite a documentos técnicos para facilitar su aplicación)</li> <li>- Reglas para la Atención de Requerimientos Internacionales de Información de Interés Nacional</li> <li>- Reglas para la integración y administración del Acervo de Información de Interés Nacional</li> </ul>

Entregables

Fase MPEG	Entregables	Número	Unidad de referencia	Periodicidad				
				Q	M	T	S	A
Análisis de la producción	- Informe sobre la conservación y resguardo de los programas de IIN en el Acervo de Información, conforme a la normativa aplicable. Balanza Comercial de Mercancías de México (BCMM).	1	Documento					✓
	- Documento con la tabla de correlación entre la Tarifa de la Ley de los Impuestos Generales de Importación y de Exportación (TIGIE) y el Sistema de Clasificación Industrial de América del Norte (SCIAN).	1	Documento					✓

## Ficha Técnica Programa Anual de Trabajo 2024

Fase MPEG	Entregables	Número	Unidad de referencia	Periodicidad				
				Q	M	T	S	A
	- Informe sobre la generación del Programa de IIN responsabilidad del INEGI-DGEE. Balanza Comercial de Mercancías de México (BCMM), Cifras definitivas 2023.	1	Documento					✓
	- Informe ejecutivo de la Balanza Comercial de Mercancías de México (BCMM) correspondiente a las cifras preliminares oportunas del periodo diciembre 2023 a noviembre 2024.	1	Documento					✓
	- Informe sobre la generación del Programa de IIN responsabilidad del INEGI-DGEE. Balanza Comercial de Mercancías de México (BCMM), del periodo noviembre 2023 a octubre 2024.	1	Documento					✓
	- Informe de la actualización de los Indicadores Clave de la Balanza Comercial de Mercancías de México (BCMM) con cifras revisadas.	1	Documento					✓
	- Reporte de atención a requerimientos internacionales relacionados al comercio internacional y participación en grupos internacionales.	1	Documento					✓
	- Informe de la contribución a los cálculos del comercio exterior en términos del valor agregado (TiVA) para la región de Norteamérica.	1	Documento					✓

### Usuarios Institucionales

- Dirección General de Coordinación del Sistema Nacional de Información Estadística y Geográfica
- Dirección General de Estadísticas Económicas
- Dirección General de Integración, Análisis e Investigación

### Potenciales usuarios del Servicio Público de Información

- Sector educativo/académico: estudiantes
- Sector educativo/académico: investigadores
- Sector educativo/académico: profesores
- Sector privado: empleado de la iniciativa privada
- Sector público: gobierno estatal
- Sector público: gobierno federal
- Sector público: gobierno municipal
- Sector social: asociación civil
- Sector social: organismos internacionales

### Periodicidad


Cada 5 años

### Grado de madurez

Información de Interés Nacional

### Información Adicional

<https://www.inegi.org.mx/temas/balanza/>  
<https://www.inegi.org.mx/programas/comext/>  
<https://www.inegi.org.mx/sistemas/bie/>  
<https://www.inegi.org.mx/app/tigie/>



## 2.5 Estadísticas de Gobierno, Seguridad Pública y Justicia

**Información General**

Denominación del Programa de Información / Proceso de Producción: Censo Nacional de Derechos Humanos Estatal

**Información Programática**

Unidad o Área Administrativa Responsable: Dirección General Adjunta de Políticas y Censos Nacionales de Gobierno

**Información Técnica**

Objetivo del Programa de Información / Proceso de Producción: Generar información estadística y geográfica sobre la gestión y desempeño del organismo público de derechos humanos de cada entidad federativa, específicamente en las funciones de gobierno y capacitación, difusión, defensa y protección de los derechos humanos, con la finalidad de que esta se vincule con el quehacer gubernamental dentro del proceso de diseño, implementación, monitoreo y evaluación de políticas públicas de alcance nacional en los referidos temas.

Productos Institucionales: Calendario de difusión de información estadística y geográfica y de Interés Nacional del INEGI: Censo Nacional de Derechos Humanos Estatal (CNDHE).

Adopción de Estándares Internacionales (EI) y Normas Nacionales (NN)	<b>EI</b>	<ul style="list-style-type: none"> <li>- Indicadores mundiales para los Objetivos de Desarrollo Sostenible y metas de la Agenda 2030</li> <li>- Índice Universal de Derechos Humanos</li> <li>- Referentes Internacionales para las secciones de Gobierno, en la presentación de estadísticas: Statistics Canada, US Census Bureau y UK National Statistics</li> </ul>
	<b>NN</b>	<ul style="list-style-type: none"> <li>- Norma Técnica del Proceso de Producción de Información Estadística y Geográfica</li> <li>- Norma Técnica para la Generación de Estadística Básica (remite a documentos técnicos para facilitar su aplicación)</li> </ul>

Entregables

Fase MPEG	Entregables	Número	Unidad de referencia	Periodicidad				
				Q	M	T	S	A
Documentación de necesidades	- Informe de consultas.	1	Documento					✓
	- Revisión documental.	1	Documento					✓
	- Análisis normativo.	1	Documento					✓
	- Documentación de necesidades de información.	1	Documento					✓
Diseño	- Mecanismo de revisión primaria .	1	Documento					✓
	- Diseño (versión preliminar).	1	Documento					✓
	- Informe de control de cambios.	1	Documento					✓
	- Diseño del procesamiento (el documento contiene las especificaciones de los criterios básicos que se definieron para el procesamiento: análisis de instrumentos, etiquetado de cuestionarios, generación de la estructura de datos y definición de criterios de validación, así como las etapas del flujo de la información para generar la base de datos definitiva del programa estadístico).	1	Documento					✓
	- Diseño del esquema de difusión.	1	Documento					✓
	- Manual operativo.	1	Documento					✓
	- Estrategia operativa.	1	Documento					✓
Construcción	- Instrumentos de captación.	1	Documento					✓
	- Descriptores de validación.	1	Documento					✓
	- Estructura de la base de datos.	1	Documento					✓
Captación	- Documentación de las actividades de gestión y prueba de las herramientas de carga, captura y seguimiento de la captación.	1	Documento					✓
	- Reporte de observaciones realizadas a la información.	1	Documento					✓
	- Evaluación operativa y condiciones generales de levantamiento.	1	Documento					✓
	- Control de recepción de instrumentos de captación finales y justificación de no respuesta.	1	Documento					✓

## Ficha Técnica Programa Anual de Trabajo 2024

Fase MPEG	Entregables	Número	Unidad de referencia	Periodicidad				
				Q	M	T	S	A
	- Conjunto de datos captados (base de datos de captura en sistema IKTAN).	1	Bases de datos					✓
Procesamiento	- Bitácora de cambios (el documento contiene el listado de todos los cambios aplicados a la base de datos, así como las revisiones de casos que involucraron una reconsulta a los informantes, a través del área de operación para la validación de la información).	1	Documento					✓
	- Conjunto de datos integrados (es el conjunto de datos que se obtiene del proceso de integración y migración de la base de datos de captura en sistema IKTAN, que contiene la información proporcionada por el informante, estructurada de acuerdo con el diseño definido para su procesamiento).	1	Bases de datos					✓
	- Conjunto de datos procesados (es el conjunto de datos procesados (definitivos), resultado del proceso de validación, que sirve como insumo para la generación de los productos y la publicación de resultados).	1	Bases de datos					✓
Análisis de la producción	- Documentación de la gestión de publicación de resultados (en el documento se registran los folios de las solicitudes o gestiones hechas mediante el sistema de administración del sitio INEGI, para publicar el conjunto de información).	1	Documento					✓
	- Comunicado de prensa.	1	Documento					✓
	- Diseño.	1	Documento					✓
	- Análisis de la producción (en el documento se reportan los resultados de la revisión de variables y la consistencia de la información, a partir de la base de datos procesada definitiva).	1	Documento					✓
	- Metadatos.	1	Conjunto de datos					✓
	- Tabulados predefinidos.	1	Excel para el Indicador Clave					✓
	- Datos abiertos.	1	Conjunto de datos					✓
	- Presentación de resultados.	1	Documento					✓

### Usuarios Institucionales

- Dirección General de Estadísticas de Gobierno, Seguridad Pública y Justicia

### Potenciales usuarios del Servicio Público de Información

- Sector educativo/académico: estudiantes
- Sector educativo/académico: investigadores
- Sector educativo/académico: profesores
- Sector público: empleados de organismos autónomos
- Sector público: gobierno estatal
- Sector público: gobierno municipal
- Sector social: asociación civil
- Sector social: organismos internacionales

### Periodicidad

Anual

### Grado de madurez

Consolidado y regular

### Información Adicional

<https://www.inegi.org.mx/programas/cndhe/2023/>

**Información General**

Denominación del Programa de Información / Proceso de Producción: Censo Nacional de Gobiernos Estatales

**Información Programática**

Unidad o Área Administrativa Responsable: Dirección General Adjunta de Políticas y Censos Nacionales de Gobierno

**Información Técnica**

Objetivo del Programa de Información / Proceso de Producción: Generar información estadística y geográfica sobre la gestión y desempeño de las instituciones que integran a la Administración Pública de cada entidad federativa, específicamente en las funciones de gobierno, protección civil, justicia cívica, servicios periciales, defensoría pública, medio ambiente, catastro y territorio, con la finalidad de que esta se vincule con el quehacer gubernamental dentro del proceso de diseño, implementación, monitoreo y evaluación de las políticas públicas de alcance nacional en los referidos temas.

Productos Institucionales: Calendario de difusión de información estadística y geográfica y de Interés Nacional del INEGI: Censo Nacional de Gobiernos Estatales (CNGE).

Adopción de Estándares Internacionales (EI) y Normas Nacionales (NN)

<b>EI</b>	- Estándar de documentación de datos DDI
<b>NN</b>	<ul style="list-style-type: none"> <li>- Norma Técnica del Proceso de Producción de Información Estadística y Geográfica</li> <li>- Norma Técnica para el acceso y publicación de Datos Abiertos de la Información Estadística y Geográfica de Interés Nacional</li> <li>- Norma Técnica para la Elaboración de Metadatos para proyectos de generación de Información</li> <li>- Norma Técnica para la Generación de Estadística Básica (remite a documentos técnicos para facilitar su aplicación)</li> </ul>

Entregables

Fase MPEG	Entregables	Número	Unidad de referencia	Periodicidad				
				Q	M	T	S	A
Documentación de necesidades	- Revisión documental.	1	Documento					✓
	- Análisis normativo.	1	Documento					✓
	- Informe de consultas.	1	Documento					✓
	- Documentación de necesidades de información.	1	Documento					✓
Diseño	- Diseño del procesamiento (el documento contiene las especificaciones de los criterios básicos que se definieron para el procesamiento: análisis de instrumentos, etiquetado de cuestionarios, generación de la estructura de datos y definición de criterios de validación, así como las etapas del flujo de la información para generar la base de datos definitiva del programa estadístico).	1	Documento					✓
	- Diseño (versión preliminar).	1	Documento					✓
	- Mecanismo de revisión primaria.	1	Documento					✓
	- Manual operativo.	1	Documento					✓
	- Informe de control de cambios.	1	Documento					✓
	- Estrategia operativa.	1	Documento					✓
	- Diseño del esquema de difusión.	1	Documento					✓
	- Instrumentos de captación.	1	Documento					✓
Construcción	- Documentación de las actividades de gestión y prueba de las herramientas de carga, captura y seguimiento de la captación.	1	Documento					✓
	- Estructura de la base de datos.	1	Documento					✓
	- Descriptores de validación.	1	Documento					✓
Captación	- Conjunto de datos captados (base de datos de captura en sistema IKTAN).	1	Bases de datos					✓
	- Reporte de observaciones realizadas a la información.	1	Documento					✓
	- Control de recepción de instrumentos de captación finales y justificación de no respuesta.	1	Documento					✓

## Ficha Técnica Programa Anual de Trabajo 2024

Fase MPEG	Entregables	Número	Unidad de referencia	Periodicidad				
				Q	M	T	S	A
	- Evaluación operativa y condiciones generales de levantamiento.	1	Documento					✓
Procesamiento	- Conjunto de datos procesados (es el conjunto de datos procesados (definitivos), resultado del proceso de validación, que sirve como insumo para la generación de los productos y la publicación de resultados).	1	Bases de datos					✓
	- Conjunto de datos integrados (es el conjunto de datos que se obtiene del proceso de integración y migración de la base de datos de captura en sistema IKTAN, que contiene la información proporcionada por el informante, estructurada de acuerdo con el diseño definido para su procesamiento).	1	Bases de datos					✓
	- Bitácora de cambios (el documento contiene el listado de todos los cambios aplicados a la base de datos, así como las revisiones de casos que involucraron una reconsulta a los informantes, a través del área de operación para la validación de la información).	1	Documento					✓
Análisis de la producción	- Presentación de resultados.	1	Documento					✓
	- Documentación de la gestión de publicación de resultados (en el documento se registran los folios de las solicitudes o gestiones hechas mediante el sistema de administración del sitio INEGI, para publicar el conjunto de información).	1	Documento					✓
	- Tabulados predefinidos.	1	Excel para el Indicador Clave					✓
	- Diseño.	1	Documento					✓
	- Datos abiertos.	1	Conjunto de datos					✓
	- Comunicado de prensa.	1	Documento					✓
	- Análisis de la producción (en el documento se reportan los resultados de la revisión de variables y la consistencia de la información, a partir de la base de datos procesada definitiva).	1	Documento					✓
- Metadatos.	1	Conjunto de datos					✓	

Usuarios Institucionales - Dirección General de Estadísticas de Gobierno, Seguridad Pública y Justicia

Potenciales usuarios del Servicio Público de Información

- Sector educativo/académico: estudiantes
- Sector educativo/académico: investigadores
- Sector educativo/académico: profesores
- Sector público: empleados de organismos autónomos
- Sector público: gobierno estatal
- Sector público: gobierno municipal
- Sector social: asociación civil
- Sector social: organismos internacionales

Periodicidad Anual

Grado de madurez Consolidado y regular

### Información Adicional

<https://www.inegi.org.mx/programas/cnge/2023/>

**Información General**

Denominación del Programa de Información / Proceso de Producción: Censo Nacional de Impartición de Justicia Estatal

**Información Programática**

Unidad o Área Administrativa Responsable: Dirección General Adjunta de Políticas y Censos Nacionales de Gobierno

**Información Técnica**

Objetivo del Programa de Información / Proceso de Producción: Generar información estadística y geográfica sobre la gestión y desempeño del Poder Judicial de cada entidad federativa, específicamente en las funciones de gobierno, impartición de justicia, justicia para adolescentes y justicia alternativa y/o mecanismos alternativos de solución de controversias, con la finalidad de que ésta se vincule con el quehacer gubernamental dentro del proceso de diseño, implementación, monitoreo y evaluación de las políticas públicas de alcance nacional en los referidos temas.

Productos Institucionales: Calendario de difusión de información estadística y geográfica y de Interés Nacional del INEGI: Censo Nacional de Impartición de Justicia Estatal (CNIJE).

Adopción de Estándares Internacionales (EI) y Normas Nacionales (NN)

<b>EI</b>	<ul style="list-style-type: none"> <li>- Estudio de las Naciones Unidas sobre Tendencias del Delito y Operaciones de los Sistemas de Justicia Penal</li> <li>- Clasificación Internacional de los Delitos con Fines Estadísticos</li> <li>- Indicadores mundiales para los Objetivos de Desarrollo Sostenible y metas de la Agenda 2030</li> <li>- Referentes Internacionales para las secciones de Gobierno, en la presentación de estadísticas: Statistics Canada, US Census Bureau y UK National Statistics</li> </ul>
<b>NN</b>	<ul style="list-style-type: none"> <li>- Norma Técnica del Proceso de Producción de Información Estadística y Geográfica</li> <li>- Norma Técnica para la Clasificación Nacional de Delitos para Fines Estadísticos</li> <li>- Norma Técnica para la Generación de Estadística Básica (remite a documentos técnicos para facilitar su aplicación)</li> <li>- Norma Técnica sobre Domicilios Geográficos (remite al Catálogo Único de Claves de Áreas Geoestadísticas Estatales, Municipales y Localidades, así como a los Códigos Postales)</li> </ul>

Entregables

Fase MPEG	Entregables	Número	Unidad de referencia	Periodicidad				
				Q	M	T	S	A
Documentación de necesidades	- Análisis normativo.	1	Documento					✓
	- Informe de consultas.	1	Documento					✓
	- Documentación de necesidades de información.	1	Documento					✓
	- Revisión documental.	1	Documento					✓
Diseño	- Manual operativo.	1	Documento					✓
	- Instrumentos de captación.	1	Excel para el Indicador Clave					✓
	- Mecanismo de revisión primaria.	1	Documento					✓
	- Diseño del esquema de difusión.	1	Documento					✓
	- Diseño del procesamiento (el documento contiene las especificaciones de los criterios básicos que se definieron para el procesamiento: análisis de instrumentos, etiquetado de cuestionarios, generación de la estructura de datos y definición de criterios de validación, así como las etapas del flujo de la información para generar la base de datos definitiva del programa estadístico).	1	Documento					✓
	- Informe de control de cambios.	1	Documento					✓
	- Diseño (versión preliminar).	1	Documento					✓
- Estrategia operativa.	1	Documento					✓	
Construcción	- Descriptores de validación.	1	Documento					✓
	- Documentación de las actividades de gestión y prueba de las herramientas de carga, captura y seguimiento de la captación.	1	Documento					✓
	- Estructura de la base de datos.	1	Documento					✓



## Ficha Técnica Programa Anual de Trabajo 2024

Fase MPEG	Entregables	Número	Unidad de referencia	Periodicidad				
				Q	M	T	S	A
Captación	- Control de recepción de instrumentos de captación finales y justificación de no respuesta.	1	Documento					✓
	- Evaluación operativa y condiciones generales de levantamiento.	1	Documento					✓
	- Conjunto de datos captados (base de datos de captura en sistema IKTAN).	1	Bases de datos					✓
	- Reporte de observaciones realizadas a la información.	1	Documento					✓
Procesamiento	- Conjunto de datos procesados (es el conjunto de datos procesados (definitivos), resultado del proceso de validación, que sirve como insumo para la generación de los productos y la publicación de resultados).	1	Bases de datos					✓
	- Conjunto de datos integrados (es el conjunto de datos que se obtiene del proceso de integración y migración de la base de datos de captura en sistema IKTAN, que contiene la información proporcionada por el informante, estructurada de acuerdo con el diseño definido para su procesamiento).	1	Bases de datos					✓
	- Bitácora de cambios (el documento contiene el listado de todos los cambios aplicados a la base de datos, así como las revisiones de casos que involucraron una reconsulta a los informantes, a través del área de operación para la validación de la información).	1	Documento					✓
Análisis de la producción	- Documentación de la gestión de publicación de resultados (en el documento se registran los folios de las solicitudes o gestiones hechas mediante el sistema de administración del sitio INEGI, para publicar el conjunto de información).	1	Documento					✓
	- Comunicado de prensa.	1	Documento					✓
	- Presentación de resultados.	1	Documento					✓
	- Metadatos.	1	Conjunto de datos					✓
	- Diseño.	1	Documento					✓
	- Datos abiertos.	1	Conjunto de datos					✓
	- Análisis de la producción (en el documento se reportan los resultados de la revisión de variables y la consistencia de la información, a partir de la base de datos procesada definitiva).	1	Documento					✓
	- Tabulados predefinidos.	1	Excel para el Indicador Clave					✓

### Usuarios Institucionales

- Dirección General de Estadísticas de Gobierno, Seguridad Pública y Justicia

### Potenciales usuarios del Servicio Público de Información

- Sector educativo/académico: estudiantes
- Sector educativo/académico: investigadores
- Sector educativo/académico: profesores
- Sector público: empleados de organismos autónomos
- Sector público: gobierno estatal
- Sector público: gobierno municipal
- Sector social: asociación civil
- Sector social: organismos internacionales

### Periodicidad

Anual

### Grado de madurez

Información de Interés Nacional

### Información Adicional

<https://www.inegi.org.mx/programas/cnije/2023/>

**Información General**

Denominación del Programa de Información / Proceso de Producción: Censo Nacional de Poderes Legislativos Estatales

**Información Programática**

Unidad o Área Administrativa Responsable: Dirección General Adjunta de Políticas y Censos Nacionales de Gobierno

**Información Técnica**

Objetivo del Programa de Información / Proceso de Producción: Generar información estadística y geográfica sobre la gestión y desempeño del Congreso de cada entidad federativa, específicamente en las funciones de gobierno, estructura parlamentaria y trabajo legislativo, con la finalidad de que ésta se vincule con el quehacer gubernamental dentro del proceso de diseño, implementación, monitoreo y evaluación de las políticas públicas de alcance nacional en los referidos temas.

Productos Institucionales: Calendario de difusión de información estadística y geográfica y de Interés Nacional del INEGI: No aplica.

Adopción de Estándares Internacionales (EI) y Normas Nacionales (NN)	<b>EI</b>	- Referentes Internacionales para las secciones de Gobierno, en la presentación de estadísticas: Statistics Canada, US Census Bureau y UK National Statistics
	<b>NN</b>	- Norma Técnica del Proceso de Producción de Información Estadística y Geográfica - Norma Técnica para la Generación de Estadística Básica (remite a documentos técnicos para facilitar su aplicación)

Entregables

Fase MPEG	Entregables	Número	Unidad de referencia	Periodicidad				
				Q	M	T	S	A
Documentación de necesidades	- Informe de consultas.	1	Documento					✓
	- Análisis normativo.	1	Documento					✓
	- Revisión documental.	1	Documento					✓
	- Documentación de necesidades de información.	1	Documento					✓
Diseño	- Diseño del esquema de difusión.	1	Documento					✓
	- Diseño (versión preliminar).	1	Documento					✓
	- Instrumentos de captación.	1	Documento					✓
	- Informe de control de cambios.	1	Documento					✓
	- Mecanismo de revisión primaria.	1	Documento					✓
	- Manual operativo.	1	Documento					✓
	- Estrategia operativa.	1	Documento					✓
	- Diseño del procesamiento (el documento contiene las especificaciones de los criterios básicos que se definieron para el procesamiento: análisis de instrumentos, etiquetado de cuestionarios, generación de la estructura de datos y definición de criterios de validación, así como las etapas del flujo de la información para generar la base de datos definitiva del programa estadístico).	1	Documento					✓
Construcción	- Descriptores de validación.	1	Documento					✓
	- Documentación de las actividades de gestión y prueba de las herramientas de carga, captura y seguimiento de la captación.	1	Documento					✓
	- Estructura de la base de datos.	1	Documento					✓
Captación	- Reporte de observaciones realizadas a la información.	1	Documento					✓
	- Evaluación operativa y condiciones generales de levantamiento.	1	Documento					✓
	- Conjunto de datos captados (base de datos de captura en sistema IKTAN).	1	Bases de datos					✓
	- Control de recepción de instrumentos de captación finales y justificación de no respuesta.	1	Documento					✓

## Ficha Técnica Programa Anual de Trabajo 2024

Fase MPEG	Entregables	Número	Unidad de referencia	Periodicidad				
				Q	M	T	S	A
Procesamiento	- Bitácora de cambios (el documento contiene el listado de todos los cambios aplicados a la base de datos, así como las revisiones de casos que involucraron una reconsulta a los informantes, a través del área de operación para la validación de la información).	1	Documento					✓
	- Conjunto de datos integrados (es el conjunto de datos que se obtiene del proceso de integración y migración de la base de datos de captura en sistema IKTAN, que contiene la información proporcionada por el informante, estructurada de acuerdo con el diseño definido para su procesamiento).	1	Bases de datos					✓
	- Conjunto de datos procesados (es el conjunto de datos procesados (definitivos), resultado del proceso de validación, que sirve como insumo para la generación de los productos y la publicación de resultados).	1	Bases de datos					✓
Análisis de la producción	- Documentación de la gestión de publicación de resultados (en el documento se registran los folios de las solicitudes o gestiones hechas mediante el sistema de administración del sitio INEGI, para publicar el conjunto de información).	1	Documento					✓
	- Metadatos.	1	Conjunto de datos					✓
	- Análisis de la producción (en el documento se reportan los resultados de la revisión de variables y la consistencia de la información, a partir de la base de datos procesada definitiva).	1	Documento					✓
	- Comunicado de prensa.	1	Documento					✓
	- Diseño.	1	Documento					✓
	- Presentación de resultados.	1	Documento					✓
	- Tabulados predefinidos.	1	Excel para el Indicador Clave					✓
	- Datos abiertos.	1	Conjunto de datos					✓

#### Usuarios Institucionales

- Dirección General de Estadísticas de Gobierno, Seguridad Pública y Justicia

#### Potenciales usuarios del Servicio Público de Información

- Sector educativo/académico: estudiantes
- Sector educativo/académico: investigadores
- Sector educativo/académico: profesores
- Sector público: empleados de organismos autónomos
- Sector público: gobierno estatal
- Sector público: gobierno federal
- Sector público: gobierno municipal
- Sector social: asociación civil

#### Periodicidad

Anual

#### Grado de madurez

Consolidado y regular

#### Información Adicional

<https://www.inegi.org.mx/programas/cnple/2021/>

**Información General**

Denominación del Programa de Información / Proceso de Producción: Censo Nacional de Procuración de Justicia Estatal

**Información Programática**

Unidad o Área Administrativa Responsable: Dirección General Adjunta de Políticas y Censos Nacionales de Gobierno

**Información Técnica**

Objetivo del Programa de Información / Proceso de Producción: Generar información estadística y geográfica sobre la gestión y desempeño de la Procuraduría General de Justicia o Fiscalía General de cada entidad federativa, específicamente en las funciones de gobierno, procuración de justicia, justicia para adolescentes y mecanismos alternativos de solución de controversias, con la finalidad de que ésta se vincule con el quehacer gubernamental dentro del proceso de diseño, implementación, monitoreo y evaluación de las políticas públicas de alcance nacional en los referidos temas.

Productos Institucionales: Calendario de difusión de información estadística y geográfica y de Interés Nacional del INEGI: Censo Nacional de Procuración de Justicia Estatal (CNPJE).

Adopción de Estándares Internacionales (EI) y Normas Nacionales (NN)

<b>EI</b>	<ul style="list-style-type: none"> <li>- Indicadores mundiales para los Objetivos de Desarrollo Sostenible y metas de la Agenda 2030</li> <li>- Clasificación Internacional de los Delitos con Fines Estadísticos</li> <li>- Referentes Internacionales para las secciones de Gobierno, en la presentación de estadísticas: Statistics Canada, US Census Bureau y UK National Statistics</li> </ul>
<b>NN</b>	<ul style="list-style-type: none"> <li>- Norma Técnica del Proceso de Producción de Información Estadística y Geográfica</li> <li>- Norma Técnica para la Clasificación Nacional de Delitos del Fuero Común para Fines Estadísticos</li> <li>- Norma Técnica para la Generación de Estadística Básica (remite a documentos técnicos para facilitar su aplicación)</li> <li>- Norma Técnica sobre Domicilios Geográficos (remite al Catálogo Único de Claves de Áreas Geoestadísticas Estatales, Municipales y Localidades, así como a los Códigos Postales)</li> </ul>

Entregables

Fase MPEG	Entregables	Número	Unidad de referencia	Periodicidad				
				Q	M	T	S	A
Documentación de necesidades	- Análisis normativo.	1	Documento					✓
	- Revisión documental.	1	Documento					✓
	- Documentación de necesidades de información.	1	Documento					✓
	- Informe de consultas.	1	Documento					✓
Diseño	- Mecanismo de revisión primaria.	1	Documento					✓
	- Instrumentos de captación.	1	Documento					✓
	- Diseño del procesamiento (el documento contiene las especificaciones de los criterios básicos que se definieron para el procesamiento: análisis de instrumentos, etiquetado de cuestionarios, generación de la estructura de datos y definición de criterios de validación, así como las etapas del flujo de la información para generar la base de datos definitiva del programa estadístico).	1	Documento					✓
	- Diseño (versión preliminar).	1	Documento					✓
	- Diseño del esquema de difusión.	1	Documento					✓
	- Manual operativo.	1	Documento					✓
	- Estrategia operativa.	1	Documento					✓
- Informe de control de cambios.	1	Documento					✓	
Construcción	- Descriptores de validación.	1	Documento					✓
	- Documentación de las actividades de gestión y prueba de las herramientas de carga, captura y seguimiento de la captación.	1	Documento					✓
	- Estructura de la base de datos.	1	Documento					✓
Captación	- Control de recepción de instrumentos de captación finales y justificación de no respuesta.	1	Documento					✓
	- Reporte de observaciones realizadas a la información.	1	Documento					✓

## Ficha Técnica Programa Anual de Trabajo 2024

Fase MPEG	Entregables	Número	Unidad de referencia	Periodicidad				
				Q	M	T	S	A
	- Evaluación operativa y condiciones generales de levantamiento.	1	Documento					✓
	- Conjunto de datos captados (base de datos de captura en sistema IKTAN).	1	Bases de datos					✓
Procesamiento	- Bitácora de cambios (el documento contiene el listado de todos los cambios aplicados a la base de datos, así como las revisiones de casos que involucraron una reconsulta a los informantes, a través del área de operación para la validación de la información).	1	Documento					✓
	- Conjunto de datos procesados (es el conjunto de datos procesados (definitivos), resultado del proceso de validación, que sirve como insumo para la generación de los productos y la publicación de resultados).	1	Bases de datos					✓
	- Conjunto de datos integrados (es el conjunto de datos que se obtiene del proceso de integración y migración de la base de datos de captura en sistema IKTAN, que contiene la información proporcionada por el informante, estructurada de acuerdo con el diseño definido para su procesamiento).	1	Bases de datos					✓
Análisis de la producción	- Análisis de la producción (en el documento se reportan los resultados de la revisión de variables y la consistencia de la información, a partir de la base de datos procesada definitiva).	1	Documento					✓
	- Comunicado de prensa.	1	Documento					✓
	- Documentación de la gestión de publicación de resultados (en el documento se registran los folios de las solicitudes o gestiones hechas mediante el sistema de administración del sitio INEGI, para publicar el conjunto de información).	1	Documento					✓
	- Presentación de resultados.	1	Documento					✓
	- Datos abiertos.	1	Conjunto de datos					✓
	- Diseño.	1	Documento					✓
	- Metadatos.	1	Conjunto de datos					✓
	- Tabulados predefinidos.	1	Excel para el Indicador Clave					✓

Usuarios Institucionales - Dirección General de Estadísticas de Gobierno, Seguridad Pública y Justicia

Potenciales usuarios del Servicio Público de Información - Sector educativo/académico: estudiantes  
 - Sector educativo/académico: investigadores  
 - Sector educativo/académico: profesores  
 - Sector público: empleados de organismos autónomos

Periodicidad Anual

Grado de madurez Información de Interés Nacional

### Información Adicional

<https://www.inegi.org.mx/programas/cnpje/2023/>

**Información General**

Denominación del Programa de Información / Proceso de Producción      Censo Nacional de Seguridad Pública Estatal

**Información Programática**

Unidad o Área Administrativa Responsable      Dirección General Adjunta de Políticas y Censos Nacionales de Gobierno

**Información Técnica**

Objetivo del Programa de Información / Proceso de Producción      Generar información estadística y geográfica sobre la gestión y desempeño de la institución encargada de la función de seguridad pública de cada entidad federativa, específicamente en dicha función, con la finalidad de que ésta se vincule con el quehacer gubernamental dentro del proceso de diseño, implementación, monitoreo y evaluación de las políticas públicas de alcance nacional en el referido tema.

Productos Institucionales      Calendario de difusión de información estadística y geográfica y de Interés Nacional del INEGI: Censo Nacional de Seguridad Pública Estatal (CNSPE).

Adopción de Estándares Internacionales (EI) y Normas Nacionales (NN)

<b>EI</b>	- Estándar de documentación de datos DDI
<b>NN</b>	<ul style="list-style-type: none"> <li>- Norma Técnica del Proceso de Producción de Información Estadística y Geográfica</li> <li>- Norma Técnica para el acceso y publicación de Datos Abiertos de la Información Estadística y Geográfica de Interés Nacional</li> <li>- Norma Técnica para la Elaboración de Metadatos para proyectos de generación de Información</li> <li>- Norma Técnica para la Generación de Estadística Básica (remite a documentos técnicos para facilitar su aplicación)</li> </ul>

Entregables

Fase MPEG	Entregables	Número	Unidad de referencia	Periodicidad				
				Q	M	T	S	A
Documentación de necesidades	- Informe de consultas.	1	Documento					✓
	- Documentación de necesidades de información.	1	Documento					✓
	- Revisión documental.	1	Documento					✓
	- Análisis normativo.	1	Documento					✓
Diseño	- Informe de control de cambios.	1	Documento					✓
	- Instrumentos de captación.	1	Documento					✓
	- Diseño (versión preliminar).	1	Documento					✓
	- Estrategia operativa.	1	Documento					✓
	- Mecanismo de revisión primaria.	1	Documento					✓
	- Manual operativo.	1	Documento					✓
	- Diseño del esquema de difusión.	1	Documento					✓
	- Diseño del procesamiento (el documento contiene las especificaciones de los criterios básicos que se definieron para el procesamiento: análisis de instrumentos, etiquetado de cuestionarios, generación de la estructura de datos y definición de criterios de validación, así como las etapas del flujo de la información para generar la base de datos definitiva del programa estadístico).	1	Documento					✓
Construcción	- Descriptores de validación.	1	Documento					✓
	- Documentación de las actividades de gestión y prueba de las herramientas de carga, captura y seguimiento de la captación.	1	Documento					✓
	- Estructura de la base de datos.	1	Documento					✓
Captación	- Reporte de observaciones realizadas a la información.	1	Documento					✓
	- Conjunto de datos captados (base de datos de captura en sistema IKTAN).	1	Bases de datos					✓
	- Control de recepción de instrumentos de captación finales y justificación de no respuesta.	1	Documento					✓
	- Evaluación operativa y condiciones generales de levantamiento.	1	Documento					✓

## Ficha Técnica Programa Anual de Trabajo 2024

Fase MPEG	Entregables	Número	Unidad de referencia	Periodicidad				
				Q	M	T	S	A
Procesamiento	- Bitácora de cambios (el documento contiene el listado de todos los cambios aplicados a la base de datos, así como las revisiones de casos que involucraron una reconsulta a los informantes, a través del área de operación para la validación de la información).	1	Documento					✓
	- Conjunto de datos integrados (es el conjunto de datos que se obtiene del proceso de integración y migración de la base de datos de captura en sistema IKTAN, que contiene la información proporcionada por el informante, estructurada de acuerdo con el diseño definido para su procesamiento).	1	Bases de datos					✓
	- Conjunto de datos procesados (es el conjunto de datos procesados (definitivos), resultado del proceso de validación, que sirve como insumo para la generación de los productos y la publicación de resultados).	1	Bases de datos					✓
Análisis de la producción	- Diseño.	1	Documento					✓
	- Datos abiertos.	1	Conjunto de datos					✓
	- Tabulados predefinidos.	1	Excel para el Indicador Clave					✓
	- Comunicado de prensa.	1	Documento					✓
	- Metadatos.	1	Conjunto de datos					✓
	- Análisis de la producción (en el documento se reportan los resultados de la revisión de variables y la consistencia de la información, a partir de la base de datos procesada definitiva).	1	Documento					✓
	- Presentación de resultados.	1	Documento					✓
	- Documentación de la gestión de publicación de resultados (en el documento se registran los folios de las solicitudes o gestiones hechas mediante el sistema de administración del sitio INEGI, para publicar el conjunto de información).	1	Documento					✓

Usuarios Institucionales - Dirección General de Estadísticas de Gobierno, Seguridad Pública y Justicia

Potenciales usuarios del Servicio Público de Información

- Sector educativo/académico: estudiantes
- Sector educativo/académico: investigadores
- Sector educativo/académico: profesores
- Sector público: empleados de organismos autónomos
- Sector público: gobierno estatal
- Sector público: gobierno municipal
- Sector social: asociación civil
- Sector social: organismos internacionales

Periodicidad Anual

Grado de madurez Consolidado y regular

### Información Adicional

<https://www.inegi.org.mx/programas/cnspe/2023/>

**Información General**

Denominación del Programa de Información / Proceso de Producción: Censo Nacional de Sistemas Penitenciarios Estatales

**Información Programática**

Unidad o Área Administrativa Responsable: Dirección General Adjunta de Políticas y Censos Nacionales de Gobierno

**Información Técnica**

Objetivo del Programa de Información / Proceso de Producción: Generar información estadística y geográfica sobre la gestión y desempeño del Sistema Penitenciario de cada entidad federativa (centros penitenciarios y centros especializados de tratamiento o internamiento para adolescentes), con la finalidad de que esta se vincule con el quehacer gubernamental dentro del proceso de diseño, implementación, monitoreo y evaluación de las políticas públicas de alcance nacional en el referido tema.

Productos Institucionales: Calendario de difusión de información estadística y geográfica y de Interés Nacional del INEGI: Censo Nacional de Sistemas Penitenciarios Estatales (CNSIPEE).

Adopción de Estándares Internacionales (EI) y Normas Nacionales (NN)	<b>EI</b>	- Estándar de documentación de datos DDI
	<b>NN</b>	<ul style="list-style-type: none"> <li>- Norma Técnica del Proceso de Producción de Información Estadística y Geográfica</li> <li>- Norma Técnica para el acceso y publicación de Datos Abiertos de la Información Estadística y Geográfica de Interés Nacional</li> <li>- Norma Técnica para la Elaboración de Metadatos para proyectos de generación de Información</li> <li>- Norma Técnica para la Generación de Estadística Básica (remite a documentos técnicos para facilitar su aplicación)</li> </ul>

Entregables

Fase MPEG	Entregables	Número	Unidad de referencia	Periodicidad				
				Q	M	T	S	A
Documentación de necesidades	- Documentación de necesidades de información.	1	Documento					✓
	- Informe de consultas.	1	Documento					✓
	- Análisis normativo.	1	Documento					✓
	- Revisión documental.	1	Documento					✓
Diseño	- Diseño del procesamiento (el documento contiene las especificaciones de los criterios básicos que se definieron para el procesamiento: análisis de instrumentos, etiquetado de cuestionarios, generación de la estructura de datos y definición de criterios de validación, así como las etapas del flujo de la información para generar la base de datos definitiva del programa estadístico).	1	Documento					✓
	- Mecanismo de revisión primaria.	1	Documento					✓
	- Diseño del esquema de difusión.	1	Documento					✓
	- Instrumentos de captación.	1	Documento					✓
	- Informe de control de cambios.	1	Documento					✓
	- Diseño (versión preliminar).	1	Documento					✓
	- Estrategia operativa.	1	Documento					✓
	- Manual operativo.	1	Documento					✓
Construcción	- Estructura de la base de datos.	1	Documento					✓
	- Descriptores de validación.	1	Documento					✓
	- Documentación de las actividades de gestión y prueba de las herramientas de carga, captura y seguimiento de la captación.	1	Documento					✓
Captación	- Reporte de observaciones realizadas a la información.	1	Documento					✓
	- Control de recepción de instrumentos de captación finales y justificación de no respuesta.	1	Documento					✓
	- Conjunto de datos captados (base de datos de captura en sistema IKTAN).	1	Bases de datos					✓
	- Evaluación operativa y condiciones generales de levantamiento.	1	Documento					✓



## Ficha Técnica Programa Anual de Trabajo 2024

Fase MPEG	Entregables	Número	Unidad de referencia	Periodicidad				
				Q	M	T	S	A
Procesamiento	- Conjunto de datos integrados (es el conjunto de datos que se obtiene del proceso de integración y migración de la base de datos de captura en sistema IKTAN, que contiene la información proporcionada por el informante, estructurada de acuerdo con el diseño definido para su procesamiento).	1	Bases de datos					✓
	- Bitácora de cambios (el documento contiene el listado de todos los cambios aplicados a la base de datos, así como las revisiones de casos que involucraron una reconsulta a los informantes, a través del área de operación para la validación de la información).	1	Documento					✓
	- Conjunto de datos procesados (es el conjunto de datos procesados (definitivos), resultado del proceso de validación, que sirve como insumo para la generación de los productos y la publicación de resultados).	1	Bases de datos					✓
Análisis de la producción	- Documentación de la gestión de publicación de resultados (en el documento se registran los folios de las solicitudes o gestiones hechas mediante el sistema de administración del sitio INEGI, para publicar el conjunto de información).	1	Documento					✓
	- Metadatos.	1	Conjunto de datos					✓
	- Datos abiertos.	1	Conjunto de datos					✓
	- Tabulados predefinidos.	1	Excel para el Indicador Clave					✓
	- Comunicado de prensa.	1	Documento					✓
	- Diseño.	1	Documento					✓
	- Presentación de resultados.	1	Documento					✓
	- Análisis de la producción (en el documento se reportan los resultados de la revisión de variables y la consistencia de la información, a partir de la base de datos procesada definitiva).	1	Documento					✓

### Usuarios Institucionales

- Dirección General de Estadísticas de Gobierno, Seguridad Pública y Justicia

### Potenciales usuarios del Servicio Público de Información

- Sector educativo/académico: estudiantes
- Sector educativo/académico: investigadores
- Sector educativo/académico: profesores
- Sector público: empleados de organismos autónomos
- Sector público: gobierno estatal
- Sector público: gobierno municipal
- Sector social: asociación civil
- Sector social: organismos internacionales

Periodicidad

Anual

Grado de madurez

Consolidado y regular

### Información Adicional

<https://www.inegi.org.mx/programas/cnsipee/2023/>

**Información General**

Denominación del Programa de Información / Proceso de Producción: Censo Nacional de Derechos Humanos Federal

**Información Programática**

Unidad o Área Administrativa Responsable: Dirección General Adjunta de Políticas y Censos Nacionales de Gobierno

**Información Técnica**

Objetivo del Programa de Información / Proceso de Producción: Generar información estadística y geográfica sobre la gestión y desempeño de la Comisión Nacional de Derechos Humanos, específicamente en las funciones de gobierno y capacitación, difusión, defensa y protección de los derechos humanos, con la finalidad de que ésta se vincule con el quehacer gubernamental dentro del proceso de diseño, implementación, monitoreo y evaluación de las políticas públicas de alcance nacional en los referidos temas.

Productos Institucionales: Calendario de difusión de información estadística y geográfica y de Interés Nacional del INEGI: Censo Nacional de Derechos Humanos Federal (CNDHF).

Adopción de Estándares Internacionales (EI) y Normas Nacionales (NN)

<b>EI</b>	<ul style="list-style-type: none"> <li>- Índice Universal de Derechos Humanos</li> <li>- Indicadores mundiales para los Objetivos de Desarrollo Sostenible y metas de la Agenda 2030</li> <li>- Referentes Internacionales para las secciones de Gobierno, en la presentación de estadísticas: Statistics Canada, US Census Bureau y UK National Statistics</li> </ul>
<b>NN</b>	<ul style="list-style-type: none"> <li>- Norma Técnica del Proceso de Producción de Información Estadística y Geográfica</li> <li>- Norma Técnica para la Generación de Estadística Básica (remite a documentos técnicos para facilitar su aplicación)</li> </ul>

Entregables

Fase MPEG	Entregables	Número	Unidad de referencia	Periodicidad				
				Q	M	T	S	A
Documentación de necesidades	- Análisis normativo.	1	Documento					✓
	- Informe de consultas.	1	Documento					✓
	- Revisión documental.	1	Documento					✓
	- Documentación de necesidades de información.	1	Documento					✓
Diseño	- Diseño (versión preliminar).	1	Documento					✓
	- Estrategia operativa.	1	Documento					✓
	- Instrumentos de captación.	1	Documento					✓
	- Informe de control de cambios.	1	Documento					✓
	- Diseño del procesamiento (el documento contiene las especificaciones de los criterios básicos que se definieron para el procesamiento: análisis de instrumentos, etiquetado de cuestionarios, generación de la estructura de datos y definición de criterios de validación, así como las etapas del flujo de la información para generar la base de datos definitiva del programa estadístico).	1	Documento					✓
	- Manual operativo.	1	Documento					✓
	- Mecanismo de revisión primaria.	1	Documento					✓
- Diseño del esquema de difusión.	1	Documento					✓	
Construcción	- Estructura de la base de datos.	1	Documento					✓
	- Descriptores de validación.	1	Documento					✓
	- Documentación de las actividades de gestión y prueba de las herramientas de carga, captura y seguimiento de la captación.	1	Documento					✓
Captación	- Control de recepción de instrumentos de captación finales y justificación de no respuesta.	1	Documento					✓
	- Evaluación operativa y condiciones generales de levantamiento.	1	Documento					✓
	- Conjunto de datos captados (base de datos de captura en sistema IKTAN).	1	Bases de datos					✓
	- Reporte de observaciones realizadas a la información.	1	Documento					✓

## Ficha Técnica Programa Anual de Trabajo 2024

Fase MPEG	Entregables	Número	Unidad de referencia	Periodicidad				
				Q	M	T	S	A
Procesamiento	- Conjunto de datos integrados (es el conjunto de datos que se obtiene del proceso de integración y migración de la base de datos de captura en sistema IKTAN, que contiene la información proporcionada por el informante, estructurada de acuerdo con el diseño definido para su procesamiento).	1	Bases de datos					✓
	- Bitácora de cambios (el documento contiene el listado de todos los cambios aplicados a la base de datos, así como las revisiones de casos que involucraron una reconsulta a los informantes, a través del área de operación para la validación de la información).	1	Documento					✓
	- Conjunto de datos procesados (es el conjunto de datos procesados (definitivos), resultado del proceso de validación, que sirve como insumo para la generación de los productos y la publicación de resultados).	1	Bases de datos					✓
Análisis de la producción	- Metadatos.	1	Conjunto de datos					✓
	- Datos abiertos.	1	Conjunto de datos					✓
	- Diseño.	1	Documento					✓
	- Tabulados predefinidos.	1	Excel para el Indicador Clave					✓
	- Comunicado de prensa.	1	Documento					✓
	- Documentación de la gestión de publicación de resultados (en el documento se registran los folios de las solicitudes o gestiones hechas mediante el sistema de administración del sitio INEGI, para publicar el conjunto de información).	1	Documento					✓
	- Presentación de resultados.	1	Documento					✓
	- Análisis de la producción (en el documento se reportan los resultados de la revisión de variables y la consistencia de la información, a partir de la base de datos procesada definitiva).	1	Documento					✓

### Usuarios Institucionales

- Dirección General de Estadísticas de Gobierno, Seguridad Pública y Justicia

### Potenciales usuarios del Servicio Público de Información

- Sector educativo/académico: estudiantes
- Sector educativo/académico: investigadores
- Sector educativo/académico: profesores
- Sector público: empleados de organismos autónomos
- Sector público: gobierno federal
- Sector social: asociación civil
- Sector social: organismos internacionales

Periodicidad

Anual

Grado de madurez

Consolidado y regular

### Información Adicional

<https://www.inegi.org.mx/programas/cndhf/2023/>

**Información General**

Denominación del Programa de Información / Proceso de Producción: Censo Nacional de Gobierno Federal

**Información Programática**

Unidad o Área Administrativa Responsable: Dirección General Adjunta de Políticas y Censos Nacionales de Gobierno

**Información Técnica**

Objetivo del Programa de Información / Proceso de Producción: Generar información estadística y geográfica sobre la gestión y desempeño de las instituciones que integran a la Administración Pública Federal, específicamente en la función de gobierno, con la finalidad de que ésta se vincule con el quehacer gubernamental dentro del proceso de diseño, implementación, monitoreo y evaluación de las políticas públicas de alcance nacional en los referidos temas.

Productos Institucionales: Calendario de difusión de información estadística y geográfica y de Interés Nacional del INEGI: No aplica.

Adopción de Estándares Internacionales (EI) y Normas Nacionales (NN)

<b>EI</b>	<ul style="list-style-type: none"> <li>- Indicadores mundiales para los Objetivos de Desarrollo Sostenible y metas de la Agenda 2030</li> <li>- Referentes Internacionales para las secciones de Gobierno, en la presentación de estadísticas: Statistics Canada, US Census Bureau y UK National Statistics</li> </ul>
<b>NN</b>	<ul style="list-style-type: none"> <li>- Norma Técnica del Proceso de Producción de Información Estadística y Geográfica</li> <li>- Norma Técnica para el acceso y publicación de Datos Abiertos de la Información Estadística y Geográfica de Interés Nacional</li> <li>- Norma Técnica para la Elaboración de Metadatos para proyectos de generación de Información</li> <li>- Norma Técnica para la Generación de Estadística Básica (remite a documentos técnicos para facilitar su aplicación)</li> </ul>

Entregables

Fase MPEG	Entregables	Número	Unidad de referencia	Periodicidad				
				Q	M	T	S	A
Documentación de necesidades	- Revisión documental.	1	Documento					✓
	- Documentación de necesidades de información.	1	Documento					✓
	- Análisis normativo.	1	Documento					✓
	- Informe de consultas.	1	Documento					✓
Diseño	- Diseño del procesamiento (el documento contiene las especificaciones de los criterios básicos que se definieron para el procesamiento: análisis de instrumentos, etiquetado de cuestionarios, generación de la estructura de datos y definición de criterios de validación, así como las etapas del flujo de la información para generar la base de datos definitiva del programa estadístico).	1	Documento					✓
	- Mecanismo de revisión primaria.	1	Documento					✓
	- Diseño (versión preliminar).	1	Documento					✓
	- Estrategia operativa.	1	Documento					✓
	- Manual operativo.	1	Documento					✓
	- Instrumentos de captación.	1	Documento					✓
	- Informe de control de cambios.	1	Documento					✓
	- Diseño del esquema de difusión.	1	Documento					✓
Construcción	- Estructura de la base de datos.	1	Documento					✓
	- Descriptores de validación.	1	Documento					✓
	- Documentación de las actividades de gestión y prueba de las herramientas de carga, captura y seguimiento de la captación.	1	Documento					✓
Captación	- Reporte de observaciones realizadas a la información.	1	Documento					✓
	- Conjunto de datos captados (base de datos de captura en sistema IKTAN).	1	Bases de datos					✓

## Ficha Técnica Programa Anual de Trabajo 2024

Fase MPEG	Entregables	Número	Unidad de referencia	Periodicidad				
				Q	M	T	S	A
	- Control de recepción de instrumentos de captación finales y justificación de no respuesta.	1	Documento					✓
	- Evaluación operativa y condiciones generales de levantamiento.	1	Documento					✓
Procesamiento	- Conjunto de datos procesados (es el conjunto de datos procesados (definitivos), resultado del proceso de validación, que sirve como insumo para la generación de los productos y la publicación de resultados).	1	Bases de datos					✓
	- Conjunto de datos integrados (es el conjunto de datos que se obtiene del proceso de integración y migración de la base de datos de captura en sistema IKTAN, que contiene la información proporcionada por el informante, estructurada de acuerdo con el diseño definido para su procesamiento).	1	Bases de datos					✓
	- Bitácora de cambios (el documento contiene el listado de todos los cambios aplicados a la base de datos, así como las revisiones de casos que involucraron una reconsulta a los informantes, a través del área de operación para la validación de la información).	1	Documento					✓
Análisis de la producción	- Presentación de resultados.	1	Documento					✓
	- Comunicado de prensa.	1	Documento					✓
	- Diseño.	1	Documento					✓
	- Metadatos.	1	Conjunto de datos					✓
	- Datos abiertos.	1	Conjunto de datos					✓
	- Documentación de la gestión de publicación de resultados (en el documento se registran los folios de las solicitudes o gestiones hechas mediante el sistema de administración del sitio INEGI, para publicar el conjunto de información).	1	Documento					✓
	- Tabulados predefinidos.	1	Excel para el Indicador Clave					✓
- Análisis de la producción (en el documento se reportan los resultados de la revisión de variables y la consistencia de la información, a partir de la base de datos procesada definitiva).	1	Documento					✓	

### Usuarios Institucionales

- Dirección General de Estadísticas de Gobierno, Seguridad Pública y Justicia

### Potenciales usuarios del Servicio Público de Información

- Sector educativo/académico: estudiantes
- Sector educativo/académico: investigadores
- Sector educativo/académico: profesores
- Sector público: empleados de organismos autónomos
- Sector público: gobierno federal
- Sector público: gobierno municipal
- Sector social: asociación civil
- Sector social: organismos internacionales

### Periodicidad

Anual

### Grado de madurez

Consolidado y regular

### Información Adicional

<https://www.inegi.org.mx/programas/cngf/2023/>

**Información General**

Denominación del Programa de Información / Proceso de Producción: Censo Nacional de Impartición de Justicia Federal

**Información Programática**

Unidad o Área Administrativa Responsable: Dirección General Adjunta de Políticas y Censos Nacionales de Gobierno

**Información Técnica**

Objetivo del Programa de Información / Proceso de Producción: Generar información estadística y geográfica sobre la gestión y desempeño de los órganos que integran el Poder Judicial de la Federación, específicamente en las funciones de gobierno e impartición de justicia, con la finalidad de que ésta se vincule con el quehacer gubernamental dentro del proceso de diseño, implementación, monitoreo y evaluación de las políticas públicas de alcance nacional en los referidos temas.

Productos Institucionales: Calendario de difusión de información estadística y geográfica y de Interés Nacional del INEGI: Censo Nacional de Impartición de Justicia Federal (CNIJF).

Adopción de Estándares Internacionales (EI) y Normas Nacionales (NN)

<b>EI</b>	<ul style="list-style-type: none"> <li>- Estudio de las Naciones Unidas sobre Tendencias del Delito y Operaciones de los Sistemas de Justicia Penal</li> <li>- Clasificación Internacional de los Delitos con Fines Estadísticos</li> <li>- Indicadores mundiales para los Objetivos de Desarrollo Sostenible y metas de la Agenda 2030</li> <li>- Referentes Internacionales para las secciones de Gobierno, en la presentación de estadísticas: Statistics Canada, US Census Bureau y UK National Statistics</li> </ul>
<b>NN</b>	<ul style="list-style-type: none"> <li>- Norma Técnica del Proceso de Producción de Información Estadística y Geográfica</li> <li>- Norma Técnica para la Clasificación Nacional de Delitos para Fines Estadísticos</li> <li>- Norma Técnica para la Generación de Estadística Básica (remite a documentos técnicos para facilitar su aplicación)</li> </ul>

Entregables

Fase MPEG	Entregables	Número	Unidad de referencia	Periodicidad				
				Q	M	T	S	A
Documentación de necesidades	- Análisis normativo.	1	Documento					✓
	- Documentación de necesidades de información.	1	Documento					✓
	- Informe de consultas.	1	Documento					✓
	- Revisión documental.	1	Documento					✓
Diseño	- Manual operativo.	1	Documento					✓
	- Mecanismo de revisión primaria.	1	Documento					✓
	- Diseño del esquema de difusión.	1	Excel para el Indicador Clave					✓
	- Instrumentos de captación.	1	Documento					✓
	- Diseño (versión preliminar).	1	Documento					✓
	- Informe de control de cambios.	1	Documento					✓
	- Estrategia operativa.	1	Documento					✓
	- Diseño del procesamiento (el documento contiene las especificaciones de los criterios básicos que se definieron para el procesamiento: análisis de instrumentos, etiquetado de cuestionarios, generación de la estructura de datos y definición de criterios de validación, así como las etapas del flujo de la información para generar la base de datos definitiva del programa estadístico).	1	Documento					✓
Construcción	- Estructura de la base de datos.	1	Documento					✓
	- Documentación de las actividades de gestión y prueba de las herramientas de carga, captura y seguimiento de la captación.	1	Documento					✓
	- Descriptores de validación.	1	Documento					✓
Captación	- Reporte de observaciones realizadas a la información.	1	Documento					✓
	- Evaluación operativa y condiciones generales de levantamiento.	1	Documento					✓

## Ficha Técnica Programa Anual de Trabajo 2024

Fase MPEG	Entregables	Número	Unidad de referencia	Periodicidad				
				Q	M	T	S	A
	- Control de recepción de instrumentos de captación finales y justificación de no respuesta.	1	Documento					✓
	- Conjunto de datos captados (base de datos de captura en sistema IKTAN).	1	Bases de datos					✓
Procesamiento	- Bitácora de cambios (el documento contiene el listado de todos los cambios aplicados a la base de datos, así como las revisiones de casos que involucraron una reconsulta a los informantes, a través del área de operación para la validación de la información).	1	Documento					✓
	- Conjunto de datos procesados (es el conjunto de datos procesados (definitivos), resultado del proceso de validación, que sirve como insumo para la generación de los productos y la publicación de resultados).	1	Bases de datos					✓
	- Conjunto de datos integrados (es el conjunto de datos que se obtiene del proceso de integración y migración de la base de datos de captura en sistema IKTAN, que contiene la información proporcionada por el informante, estructurada de acuerdo con el diseño definido para su procesamiento).	1	Bases de datos					✓
Análisis de la producción	- Diseño.	1	Documento					✓
	- Metadatos.	1	Conjunto de datos					✓
	- Análisis de la producción (en el documento se reportan los resultados de la revisión de variables y la consistencia de la información, a partir de la base de datos procesada definitiva).	1	Documento					✓
	- Presentación de resultados.	1	Documento					✓
	- Datos abiertos.	1	Conjunto de datos					✓
	- Comunicado de prensa.	1	Documento					✓
	- Tabulados predefinidos.	1	Excel para el Indicador Clave					✓
	- Documentación de la gestión de publicación de resultados (en el documento se registran los folios de las solicitudes o gestiones hechas mediante el sistema de administración del sitio INEGI, para publicar el conjunto de información).	1	Documento					✓

### Usuarios Institucionales

- Dirección General de Estadísticas de Gobierno, Seguridad Pública y Justicia

### Potenciales usuarios del Servicio Público de Información

- Sector educativo/académico: estudiantes
- Sector educativo/académico: investigadores
- Sector educativo/académico: profesores
- Sector público: gobierno estatal
- Sector público: gobierno federal
- Sector público: gobierno municipal
- Sector social: asociación civil
- Sector social: organismos internacionales

### Periodicidad

Anual

### Grado de madurez

Consolidado y regular

### Información Adicional

<https://www.inegi.org.mx/programas/cnijf/2023/>

**Información General**

Denominación del Programa de Información / Proceso de Producción: Censo Nacional de Procuración de Justicia Federal

**Información Programática**

Unidad o Área Administrativa Responsable: Dirección General Adjunta de Políticas y Censos Nacionales de Gobierno

**Información Técnica**

Objetivo del Programa de Información / Proceso de Producción: Generar información estadística y geográfica sobre la gestión y desempeño de la Fiscalía General de la República, específicamente sobre las funciones de gobierno, procuración de justicia y mecanismos alternativos de solución de controversias, con la finalidad de que ésta se vincule con el quehacer gubernamental dentro del proceso de diseño, implementación, monitoreo y evaluación de las políticas públicas de alcance nacional en los referidos temas.

Productos Institucionales: Calendario de difusión de información estadística y geográfica y de Interés Nacional del INEGI: Censo Nacional de Procuración de Justicia Federal (CNPJF).

Adopción de Estándares Internacionales (EI) y Normas Nacionales (NN)	<b>EI</b>	- Clasificación Internacional de los Delitos con Fines Estadísticos - Estándar de documentación de datos DDI
	<b>NN</b>	- Norma Técnica del Proceso de Producción de Información Estadística y Geográfica - Norma Técnica para la Elaboración de Metadatos para proyectos de generación de Información - Norma Técnica para la Generación de Estadística Básica (remite a documentos técnicos para facilitar su aplicación)

Entregables

Fase MPEG	Entregables	Número	Unidad de referencia	Periodicidad				
				Q	M	T	S	A
Documentación de necesidades	- Revisión documental.	1	Documento					✓
	- Informe de consultas.	1	Documento					✓
	- Análisis normativo.	1	Documento					✓
	- Documentación de necesidades de información.	1	Documento					✓
Diseño	- Diseño (versión preliminar).	1	Documento					✓
	- Mecanismo de revisión primaria.	1	Documento					✓
	- Diseño del esquema de difusión.	1	Documento					✓
	- Informe de control de cambios.	1	Documento					✓
	- Manual operativo.	1	Documento					✓
	- Estrategia operativa.	1	Documento					✓
	- Instrumentos de captación.	1	Documento					✓
	- Diseño del procesamiento (el documento contiene las especificaciones de los criterios básicos que se definieron para el procesamiento: análisis de instrumentos, etiquetado de cuestionarios, generación de la estructura de datos y definición de criterios de validación, así como las etapas del flujo de la información para generar la base de datos definitiva del programa estadístico).	1	Documento					✓
Construcción	- Estructura de la base de datos.	1	Documento					✓
	- Descriptores de validación.	1	Documento					✓
	- Documentación de las actividades de gestión y prueba de las herramientas de carga, captura y seguimiento de la captación.	1	Documento					✓
Captación	- Control de recepción de instrumentos de captación finales y justificación de no respuesta.	1	Documento					✓
	- Reporte de observaciones realizadas a la información.	1	Documento					✓
	- Conjunto de datos captados (base de datos de captura en sistema IKTAN).	1	Bases de datos					✓
	- Evaluación operativa y condiciones generales de levantamiento.	1	Documento					✓



## Ficha Técnica Programa Anual de Trabajo 2024

Fase MPEG	Entregables	Número	Unidad de referencia	Periodicidad				
				Q	M	T	S	A
Procesamiento	- Conjunto de datos procesados (es el conjunto de datos procesados (definitivos), resultado del proceso de validación, que sirve como insumo para la generación de los productos y la publicación de resultados).	1	Bases de datos					✓
	- Conjunto de datos integrados (es el conjunto de datos que se obtiene del proceso de integración y migración de la base de datos de captura en sistema IKTAN, que contiene la información proporcionada por el informante, estructurada de acuerdo con el diseño definido para su procesamiento).	1	Bases de datos					✓
	- Bitácora de cambios (el documento contiene el listado de todos los cambios aplicados a la base de datos, así como las revisiones de casos que involucraron una reconsulta a los informantes, a través del área de operación para la validación de la información).	1	Documento					✓
Análisis de la producción	- Comunicado de prensa.	1	Documento					✓
	- Diseño.	1	Documento					✓
	- Análisis de la producción (en el documento se reportan los resultados de la revisión de variables y la consistencia de la información, a partir de la base de datos procesada definitiva).	1	Documento					✓
	- Datos abiertos.	1	Conjunto de datos					✓
	- Tabulados predefinidos.	1	Excel para el Indicador Clave					✓
	- Documentación de la gestión de publicación de resultados (en el documento se registran los folios de las solicitudes o gestiones hechas mediante el sistema de administración del sitio INEGI, para publicar el conjunto de información).	1	Documento					✓
	- Metadatos.	1	Conjunto de datos					✓
	- Presentación de resultados.	1	Documento					✓

#### Usuarios Institucionales

- Dirección General de Estadísticas de Gobierno, Seguridad Pública y Justicia

#### Potenciales usuarios del Servicio Público de Información

- Sector educativo/académico: estudiantes
- Sector educativo/académico: investigadores
- Sector educativo/académico: profesores
- Sector público: empleados de organismos autónomos
- Sector público: gobierno estatal
- Sector público: gobierno federal
- Sector público: gobierno municipal
- Sector social: asociación civil

#### Periodicidad

Anual

#### Grado de madurez

Consolidado y regular

#### Información Adicional

<https://www.inegi.org.mx/programas/cnpj/2023/>

**Información General**

Denominación del Programa de Información / Proceso de Producción: Censo Nacional de Seguridad Pública Federal

**Información Programática**

Unidad o Área Administrativa Responsable: Dirección General Adjunta de Políticas y Censos Nacionales de Gobierno

**Información Técnica**

Objetivo del Programa de Información / Proceso de Producción: Generar información estadística y geográfica sobre la gestión y desempeño de la Guardia Nacional, específicamente en las funciones de gobierno y seguridad pública, con la finalidad de que ésta se vincule con el quehacer gubernamental dentro del proceso de diseño, implementación, monitoreo y evaluación de las políticas públicas de alcance nacional en los referidos temas.

Productos Institucionales: Calendario de difusión de información estadística y geográfica y de Interés Nacional del INEGI: No aplica.

Adopción de Estándares Internacionales (EI) y Normas Nacionales (NN)

<b>EI</b>	<ul style="list-style-type: none"> <li>- Indicadores mundiales para los Objetivos de Desarrollo Sostenible y metas de la Agenda 2030</li> <li>- Clasificación Internacional de los Delitos con Fines Estadísticos</li> <li>- Referentes Internacionales para las secciones de Gobierno, en la presentación de estadísticas: Statistics Canada, US Census Bureau y UK National Statistics</li> </ul>
<b>NN</b>	<ul style="list-style-type: none"> <li>- Norma Técnica del Proceso de Producción de Información Estadística y Geográfica</li> <li>- Norma Técnica para la Clasificación Nacional de Delitos del Fuero Común para Fines Estadísticos</li> <li>- Norma Técnica para la Generación de Estadística Básica (remite a documentos técnicos para facilitar su aplicación)</li> </ul>

Entregables

Fase MPEG	Entregables	Número	Unidad de referencia	Periodicidad				
				Q	M	T	S	A
Documentación de necesidades	- Documentación de necesidades de información.	1	Documento					✓
	- Análisis normativo.	1	Documento					✓
	- Informe de consultas.	1	Documento					✓
	- Revisión documental.	1	Documento					✓
Diseño	- Instrumentos de captación.	1	Documento					✓
	- Mecanismo de revisión primaria.	1	Documento					✓
	- Diseño del procesamiento (el documento contiene las especificaciones de los criterios básicos que se definieron para el procesamiento: análisis de instrumentos, etiquetado de cuestionarios, generación de la estructura de datos y definición de criterios de validación, así como las etapas del flujo de la información para generar la base de datos definitiva del programa estadístico).	1	Documento					✓
	- Diseño (versión preliminar).	1	Documento					✓
	- Diseño del esquema de difusión.	1	Documento					✓
	- Manual operativo.	1	Documento					✓
Construcción	- Informe de control de cambios.	1	Documento					✓
	- Estructura de la base de datos.	1	Documento					✓
	- Descriptores de validación.	1	Documento					✓
	- Documentación de las actividades de gestión y prueba de las herramientas de carga, captura y seguimiento de la captación.	1	Documento					✓
Captación	- Reporte de observaciones realizadas a la información.	1	Documento					✓
	- Conjunto de datos captados (base de datos de captura en sistema IKTAN).	1	Bases de datos					✓
	- Evaluación operativa y condiciones generales de levantamiento.	1	Documento					✓

## Ficha Técnica Programa Anual de Trabajo 2024

Fase MPEG	Entregables	Número	Unidad de referencia	Periodicidad				
				Q	M	T	S	A
	- Control de recepción de instrumentos de captación finales y justificación de no respuesta.	1	Documento					✓
Procesamiento	- Conjunto de datos procesados (es el conjunto de datos procesados (definitivos), resultado del proceso de validación, que sirve como insumo para la generación de los productos y la publicación de resultados).	1	Bases de datos					✓
	- Bitácora de cambios (el documento contiene el listado de todos los cambios aplicados a la base de datos, así como las revisiones de casos que involucraron una reconsulta a los informantes, a través del área de operación para la validación de la información).	1	Documento					✓
	- Conjunto de datos integrados (es el conjunto de datos que se obtiene del proceso de integración y migración de la base de datos de captura en sistema IKTAN, que contiene la información proporcionada por el informante, estructurada de acuerdo con el diseño definido para su procesamiento).	1	Bases de datos					✓
Análisis de la producción	- Diseño.	1	Documento					✓
	- Presentación de resultados.	1	Documento					✓
	- Comunicado de prensa.	1	Documento					✓
	- Tabulados predefinidos.	1	Excel para el Indicador Clave					✓
	- Metadatos.	1	Conjunto de datos					✓
	- Análisis de la producción (en el documento se reportan los resultados de la revisión de variables y la consistencia de la información, a partir de la base de datos procesada definitiva).	1	Documento					✓
	- Datos abiertos.	1	Conjunto de datos					✓
	- Documentación de la gestión de publicación de resultados (en el documento se registran los folios de las solicitudes o gestiones hechas mediante el sistema de administración del sitio INEGI, para publicar el conjunto de información).	1	Documento					✓

Usuarios Institucionales - Dirección General de Estadísticas de Gobierno, Seguridad Pública y Justicia

Potenciales usuarios del Servicio Público de Información

- Sector educativo/académico: estudiantes
- Sector educativo/académico: investigadores
- Sector educativo/académico: profesores
- Sector público: empleados de organismos autónomos
- Sector público: gobierno federal
- Sector público: gobierno municipal
- Sector social: asociación civil
- Sector social: organismos internacionales

Periodicidad Anual

Grado de madurez Consolidado y regular

### Información Adicional

<https://www.inegi.org.mx/programas/cnspf/2023/>

**Información General**

Denominación del Programa de Información / Proceso de Producción: Censo Nacional de Sistema Penitenciario Federal

**Información Programática**

Unidad o Área Administrativa Responsable: Dirección General Adjunta de Políticas y Censos Nacionales de Gobierno

**Información Técnica**

Objetivo del Programa de Información / Proceso de Producción: Generar información estadística y geográfica sobre la gestión y desempeño del Sistema Penitenciario Federal (centros penitenciarios federales), específicamente en la función de sistema penitenciario, con la finalidad de que esta se vincule con el quehacer gubernamental dentro del proceso de diseño, implementación, monitoreo y evaluación de las políticas públicas de alcance nacional en el referido tema.

Productos Institucionales: Calendario de difusión de información estadística y geográfica y de Interés Nacional del INEGI: Censo Nacional de Sistema Penitenciario Federal (CNSIPEF).

Adopción de Estándares Internacionales (EI) y Normas Nacionales (NN)	<b>EI</b>	<ul style="list-style-type: none"> <li>- Estudio de las Naciones Unidas sobre Tendencias del Delito y Operaciones de los Sistemas de Justicia Penal</li> <li>- Indicadores mundiales para los Objetivos de Desarrollo Sostenible y metas de la Agenda 2030</li> <li>- Clasificación Internacional de los Delitos con Fines Estadísticos</li> <li>- Referentes Internacionales para las secciones de Gobierno, en la presentación de estadísticas: Statistics Canada, US Census Bureau y UK National Statistics</li> </ul>
	<b>NN</b>	<ul style="list-style-type: none"> <li>- Norma Técnica del Proceso de Producción de Información Estadística y Geográfica</li> <li>- Norma Técnica para la Clasificación Nacional de Delitos del Fuero Común para Fines Estadísticos</li> <li>- Norma Técnica para la Generación de Estadística Básica (remite a documentos técnicos para facilitar su aplicación)</li> </ul>

Entregables

Fase MPEG	Entregables	Número	Unidad de referencia	Periodicidad				
				Q	M	T	S	A
Documentación de necesidades	- Documentación de necesidades de información.	1	Documento					✓
	- Informe de consultas.	1	Documento					✓
	- Análisis normativo.	1	Documento					✓
	- Revisión documental.	1	Documento					✓
Diseño	- Diseño del procesamiento (el documento contiene las especificaciones de los criterios básicos que se definieron para el procesamiento: análisis de instrumentos, etiquetado de cuestionarios, generación de la estructura de datos y definición de criterios de validación, así como las etapas del flujo de la información para generar la base de datos definitiva del programa estadístico).	1	Documento					✓
	- Manual operativo.	1	Documento					✓
	- Estrategia operativa.	1	Documento					✓
	- Informe de control de cambios.	1	Documento					✓
	- Mecanismo de revisión primaria.	1	Documento					✓
	- Instrumentos de captación.	1	Documento					✓
	- Diseño del esquema de difusión.	1	Documento					✓
	- Diseño (versión preliminar).	1	Documento					✓
Construcción	- Documentación de las actividades de gestión y prueba de las herramientas de carga, captura y seguimiento de la captación.	1	Documento					✓
	- Descriptores de validación.	1	Documento					✓
	- Estructura de la base de datos.	1	Documento					✓
Captación	- Conjunto de datos captados (base de datos de captura en sistema IKTAN).	1	Bases de datos					✓
	- Control de recepción de instrumentos de captación finales y justificación de no respuesta.	1	Documento					✓

## Ficha Técnica Programa Anual de Trabajo 2024

Fase MPEG	Entregables	Número	Unidad de referencia	Periodicidad				
				Q	M	T	S	A
	- Evaluación operativa y condiciones generales de levantamiento.	1	Documento					✓
	- Reporte de observaciones realizadas a la información.	1	Documento					✓
Procesamiento	- Conjunto de datos integrados (es el conjunto de datos que se obtiene del proceso de integración y migración de la base de datos de captura en sistema IKTAN, que contiene la información proporcionada por el informante, estructurada de acuerdo con el diseño definido para su procesamiento).	1	Bases de datos					✓
	- Conjunto de datos procesados (es el conjunto de datos procesados (definitivos), resultado del proceso de validación, que sirve como insumo para la generación de los productos y la publicación de resultados).	1	Bases de datos					✓
	- Bitácora de cambios (el documento contiene el listado de todos los cambios aplicados a la base de datos, así como las revisiones de casos que involucraron una reconsulta a los informantes, a través del área de operación para la validación de la información).	1	Documento					✓
Análisis de la producción	- Datos abiertos.	1	Conjunto de datos					✓
	- Comunicado de prensa.	1	Documento					✓
	- Metadatos.	1	Conjunto de datos					✓
	- Análisis de la producción (en el documento se reportan los resultados de la revisión de variables y la consistencia de la información, a partir de la base de datos procesada definitiva).	1	Documento					✓
	- Diseño.	1	Documento					✓
	- Documentación de la gestión de publicación de resultados (en el documento se registran los folios de las solicitudes o gestiones hechas mediante el sistema de administración del sitio INEGI, para publicar el conjunto de información).	1	Documento					✓
	- Presentación de resultados.	1	Documento					✓
	- Tabulados predefinidos.	1	Excel para el Indicador Clave					✓

### Usuarios Institucionales

- Dirección General de Estadísticas de Gobierno, Seguridad Pública y Justicia

### Potenciales usuarios del Servicio Público de Información

- Sector educativo/académico: estudiantes
- Sector educativo/académico: investigadores
- Sector educativo/académico: profesores
- Sector público: gobierno estatal
- Sector público: gobierno federal
- Sector público: gobierno municipal
- Sector social: asociación civil
- Sector social: organismos internacionales

### Periodicidad

Anual

### Grado de madurez

Consolidado y regular

### Información Adicional

<https://www.inegi.org.mx/programas/cnspef/2023/>

**Información General**

Denominación del Programa de Información / Proceso de Producción: Censo Nacional de Gobiernos Municipales y Demarcaciones Territoriales de la Ciudad de México

**Información Programática**

Unidad o Área Administrativa Responsable: Dirección General Adjunta de Políticas y Censos Nacionales de Gobierno

**Información Técnica**

Objetivo del Programa de Información / Proceso de Producción: Generar información estadística y geográfica sobre la gestión y desempeño de las instituciones que integran a la Administración Pública de cada municipio y demarcación territorial de la Ciudad de México, específicamente en las funciones de gobierno, seguridad pública, justicia cívica, agua potable, saneamiento, residuos sólidos urbanos y medio ambiente, con la finalidad de que ésta se vincule con el quehacer gubernamental dentro del proceso de diseño, implementación, monitoreo y evaluación de las políticas públicas de alcance nacional en los referidos temas.

Productos Institucionales: Calendario de difusión de información estadística y geográfica y de Interés Nacional del INEGI: Censo Nacional de Gobiernos Municipales y Demarcaciones Territoriales de la Ciudad de México (CNGMD).

Adopción de Estándares Internacionales (EI) y Normas Nacionales (NN)	<b>EI</b>	- Estándar de documentación de datos DDI
	<b>NN</b>	- Norma Técnica del Proceso de Producción de Información Estadística y Geográfica - Norma Técnica para la Generación de Estadística Básica (remite a documentos técnicos para facilitar su aplicación)

Entregables

Fase MPEG	Entregables	Número	Unidad de referencia	Periodicidad				
				Q	M	T	S	A
Documentación de necesidades	- Revisión documental.	1	Documento					✓
	- Documentación de necesidades de información.	1	Documento					✓
	- Informe de consultas.	1	Documento					✓
	- Análisis normativo.	1	Documento					✓
Diseño	- Diseño del esquema de difusión.	1	Documento					✓
	- Informe de control de cambios.	1	Documento					✓
	- Diseño del esquema de difusión del CNGMD 2023 (con base en el documento de diseño, los instrumentos de captación, y el calendario de difusión, se elabora el esquema de difusión del programa de información).	1	Documento					✓
	- Diseño (versión preliminar).	1	Documento					✓
	- Instrumentos de captación.	1	Documento					✓
Análisis de la producción	- Diseño.	1	Documento					✓
	- Comunicado de prensa.	1	Documento					✓
	- Tabulados predefinidos.	1	Excel para el Indicador Clave					✓
	- Presentación de resultados.	1	Documento					✓
	- Datos abiertos.	1	Conjunto de datos					✓
	- Documentación de la gestión de publicación de resultados (en el documento se registran los folios de las solicitudes o gestiones hechas mediante el sistema de administración del sitio INEGI, para publicar el conjunto de información).	1	Documento					✓
	- Metadatos.	1	Conjunto de datos					✓
- Análisis de la producción (en el documento se reportan los resultados de la revisión de variables y la consistencia de la información, a partir de la base de datos procesada definitiva).	1	Documento					✓	

Usuarios Institucionales - Dirección General de Estadísticas de Gobierno, Seguridad Pública y Justicia

Potenciales usuarios del Servicio Público de Información

- Sector educativo/académico: estudiantes
- Sector educativo/académico: investigadores
- Sector educativo/académico: profesores
- Sector público: empleados de organismos autónomos
- Sector público: gobierno estatal
- Sector público: gobierno federal
- Sector público: gobierno municipal
- Sector social: asociación civil
- Sector social: organismos internacionales

Periodicidad Cada 2 años

Grado de madurez Información de Interés Nacional

**Información Adicional**

<https://www.inegi.org.mx/programas/cngmd/2021/>

**Información General**

Denominación del Programa de Información / Proceso de Producción: Registro Administrativo en Materia de Justicia Laboral

**Información Programática**

Unidad o Área Administrativa Responsable: Dirección General Adjunta de Políticas y Censos Nacionales de Gobierno

**Información Técnica**

Objetivo del Programa de Información / Proceso de Producción: Generar información estadística y geográfica sobre el desempeño de los órganos jurisdiccionales en materia de justicia laboral, específicamente de los Tribunales Laborales de las entidades federativas respecto a la aplicación e impartición de justicia. Su objetivo es vincular los datos con el quehacer gubernamental dentro del proceso de diseño, implementación, monitoreo y evaluación de las políticas públicas de alcance nacional en el tema referido.

Productos Institucionales: Calendario de difusión de información estadística y geográfica y de Interés Nacional del INEGI: No aplica.

Adopción de Estándares Internacionales (EI) y Normas Nacionales (NN)

<b>EI</b>	<ul style="list-style-type: none"> <li>- Convenio 100 de la Organización Internacional del Trabajo relativo a la igualdad de remuneración</li> <li>- Convenio 138 de la Organización Internacional del Trabajo relativo a la edad mínima</li> <li>- Convenio 182 de la Organización Internacional del Trabajo relativo a las peores formas del trabajo infantil</li> <li>- Convenio 111 de la Organización Internacional del Trabajo relativo a la discriminación en materia de empleo y ocupación</li> <li>- Convenio 87 de la Organización Internacional del Trabajo relativo a la libertad sindical y la protección del derecho de sindicación</li> <li>- Convenio 29 de la Organización Internacional del Trabajo relativo a la eliminación de todas las formas de trabajo forzoso</li> <li>- Convenio 105 de la Organización Internacional del Trabajo relativo a la eliminación de todas las formas de trabajo forzoso</li> <li>- Convenio 98 de la Organización Internacional del Trabajo relativo a la aplicación de los principios del derecho de sindicación y de negociación colectiva</li> <li>- Pacto Internacional de Derechos Económicos, Sociales y Culturales</li> <li>- Protocolo de San Salvador (Protocolo adicional a la Convención Americana sobre Derechos Humanos en materia de derechos económicos, sociales y culturales)</li> <li>- Convención sobre la eliminación de todas las formas de discriminación contra la mujer (CEDAW)</li> <li>- Tratado entre México, Estados Unidos y Canadá (T-MEC)</li> </ul>
<b>NN</b>	- Norma Técnica del Proceso de Producción de Información Estadística y Geográfica

Entregables

Fase MPEG	Entregables	Número	Unidad de referencia	Periodicidad				
				Q	M	T	S	A
Documentación de necesidades	- Documentación de necesidades de información.	1	Documento				✓	
	- Revisión documental.	1	Documento				✓	
	- Análisis normativo.	1	Documento				✓	
	- Informe de consultas.	1	Documento				✓	
Diseño	- Informe de control de cambios.	1	Documento				✓	
	- Diseño del esquema de difusión.	1	Documento				✓	
	- Síntesis metodológica (versión preliminar).	1	Documento				✓	
	- Instrumentos de captación (estructura de datos).	1	Documento				✓	
	- Estrategia operativa.	1	Documento				✓	
Captación	- Control de entregas y liberaciones.	1	Excel para el Indicador Clave				✓	
Procesamiento	- Conjunto de datos integrados (es el conjunto de datos que se obtiene del procesamiento de los instrumentos de captación que contienen la información proporcionada por el informante, estructurada de acuerdo con el diseño definido para su procesamiento).	1	Bases de datos				✓	



## Ficha Técnica Programa Anual de Trabajo 2024

Fase MPEG	Entregables	Número	Unidad de referencia	Periodicidad				
				Q	M	T	S	A
	- Conjunto de datos procesados (es el conjunto de datos procesados (definitivos), resultado del proceso de validación, que sirve como insumo para la generación de los productos y la publicación de resultados).	1	Bases de datos				✓	
Análisis de la producción	- Documentación de la gestión de publicación de resultados (en el documento se registran los folios de las solicitudes o gestiones hechas mediante el sistema de administración del sitio INEGI, para publicar el conjunto de información).	1	Documento				✓	
	- Conjunto de información (tabulados interactivos, síntesis metodológica, datos abiertos, metadatos).	1	Conjunto de datos				✓	
	- Análisis de la producción (en el documento se reportan los resultados de la revisión de variables y la consistencia de la información).	1	Documento				✓	

Usuarios Institucionales - Dirección General de Estadísticas de Gobierno, Seguridad Pública y Justicia

Potenciales usuarios del Servicio Público de Información

- Sector educativo/académico: estudiantes
- Sector educativo/académico: investigadores
- Sector educativo/académico: profesores
- Sector público: empleados de organismos autónomos
- Sector público: gobierno estatal
- Sector público: gobierno federal
- Sector público: gobierno municipal
- Sector social: asociación civil
- Sector social: organismos internacionales

Periodicidad No determinado

Grado de madurez Experimental

### Información Adicional

<https://www.inegi.org.mx/programas/ralab/#:::text=El%20Registro%20Administrativo%20en%20Materia,respecto%20a%20la%20aplicaci%C3%B3n%20e>

**Información General**

Denominación del Programa de Información / Proceso de Producción: Encuesta Nacional de Victimización y Percepción sobre Seguridad Pública

**Información Programática**

Unidad o Área Administrativa Responsable: Dirección General Adjunta de Encuestas Nacionales de Gobierno, Seguridad Pública y Justicia

**Información Técnica**

Objetivo del Programa de Información / Proceso de Producción: Producir información con representatividad a nivel nacional y estatal de la prevalencia delictiva que afectó a los hogares y a las personas de 18 años y más, los niveles de incidencia delictiva y cifra negra. Asimismo, proporcionar información sobre la percepción de la seguridad pública, el desempeño de las instituciones a cargo de la seguridad pública y justicia, el contexto de la victimización, así como las características, el impacto económico y social del delito.

Productos Institucionales: Calendario de difusión de información estadística y geográfica y de Interés Nacional del INEGI: Encuesta Nacional de Victimización y Percepción sobre Seguridad Pública (ENVIPE).

Adopción de Estándares Internacionales (EI) y Normas Nacionales (NN)

<b>EI</b>	- NA
<b>NN</b>	<ul style="list-style-type: none"> <li>- Lineamientos generales para la publicación de Metodologías que el INEGI utiliza en la producción de Información de Interés Nacional</li> <li>- Norma para el aseguramiento de la calidad de la Información Estadística y Geográfica del Instituto Nacional de Estadística y Geografía</li> <li>- Norma para la difusión y promoción del acceso, conocimiento y uso de la Información Estadística y Geográfica que genera el INEGI</li> <li>- Norma Técnica del Proceso de Producción de Información Estadística y Geográfica</li> <li>- Políticas para la Seguridad de la Información del Instituto Nacional de Estadística y Geografía</li> </ul>

Entregables

Fase MPEG	Entregables	Número	Unidad de referencia	Periodicidad				
				Q	M	T	S	A
Diseño	- Marco conceptual (preliminar).	1	Documento					✓
	- Diseño muestral (preliminar).	1	Documento					✓
Construcción	- Instrumento de captación.	1	Documento					✓
Captación	- Informe operativo (preliminar).	1	Documento					✓
Procesamiento	- Microdatos (preliminar).	1	Bases de datos					✓
	- Tabulados (preliminar).	1	Conjunto de datos					✓
Análisis de la producción	- Datos abiertos (preliminar).	1	Conjunto de datos					✓
	- Descriptor de archivos (FD) (preliminar).	1	Documento					✓
	- Presentación ejecutiva por entidad federativa (preliminar).	1	Documento					✓
	- Presentación ejecutiva (preliminar).	1	Documento					✓
	- Metadatos (estándar DDI) (preliminar).	1	Conjunto de datos					✓
Difusión	- Presentación ejecutiva por entidad federativa (definitiva).	1	Documento					✓
	- Instrumento de captación (definitivo).	1	Documento					✓
	- Informe operativo (definitivo).	1	Documento					✓
	- Marco conceptual (definitivo).	1	Documento					✓
	- Diseño muestral (definitivo).	1	Documento					✓
	- Metadatos (estándar DDI) (definitivo).	1	Conjunto de datos					✓
	- Tabulados (definitivo).	1	Conjunto de datos					✓
	- Presentación ejecutiva (definitiva).	1	Documento					✓
	- Descriptor de archivos (FD) (definitivo).	1	Documento					✓
	- Datos abiertos (definitivo).	1	Conjunto de datos					✓

## Ficha Técnica Programa Anual de Trabajo 2024

Fase MPEG	Entregables	Número	Unidad de referencia	Periodicidad				
				Q	M	T	S	A
	- Microdatos (definitivo).	1	Bases de datos					✓
	- Boletín de prensa y nota técnica.	1	Documento					✓
Evaluación del proceso	- Informe de evaluación del proceso.	1	Documento					✓

#### Usuarios Institucionales

- Dirección de Encuestas Nacionales de Gobierno
- Dirección de Modelos de Información Gubernamental
- Dirección General Adjunta de Encuestas Nacionales de Gobierno, Seguridad Pública y Justicia
- Dirección General de Estadísticas de Gobierno, Seguridad Pública y Justicia

#### Potenciales usuarios del Servicio Público de Información

- Medios de comunicación
- Sector educativo/académico: estudiantes
- Sector educativo/académico: investigadores
- Sector educativo/académico: profesores
- Sector público: empleados de organismos autónomos
- Sector público: gobierno estatal
- Sector público: gobierno federal
- Sector público: gobierno municipal

#### Periodicidad

Anual

#### Grado de madurez

Información de Interés Nacional

#### Información Adicional

<https://www.inegi.org.mx/programas/envipe/2023/>

**Información General**

Denominación del Programa de Información / Proceso de Producción: Encuesta Nacional de Victimización de Empresas

**Información Programática**

Unidad o Área Administrativa Responsable: Dirección General Adjunta de Encuestas Nacionales de Gobierno, Seguridad Pública y Justicia

**Información Técnica**

Objetivo del Programa de Información / Proceso de Producción: Proporcionar información para las unidades económicas del sector privado sobre la prevalencia delictiva, los niveles de incidencia delictiva y la correspondiente cifra negra a nivel nacional y por entidad federativa. Asimismo, incluir información sobre las características, impacto económico y social del delito en las unidades económicas del sector privado, el contexto de la victimización, la percepción de la seguridad pública, así como el desempeño y experiencias con las instituciones a cargo de la seguridad pública.

Productos Institucionales: Calendario de difusión de información estadística y geográfica y de Interés Nacional del INEGI: Encuesta Nacional de Victimización de Empresas (ENVE).

Adopción de Estándares Internacionales (EI) y Normas Nacionales (NN)

<b>EI</b>	- NA
<b>NN</b>	<ul style="list-style-type: none"> <li>- Lineamientos generales para la publicación de Metodologías que el INEGI utiliza en la producción de Información de Interés Nacional</li> <li>- Norma para el aseguramiento de la calidad de la Información Estadística y Geográfica del Instituto Nacional de Estadística y Geografía</li> <li>- Norma para la difusión y promoción del acceso, conocimiento y uso de la Información Estadística y Geográfica que genera el INEGI</li> <li>- Norma Técnica del Proceso de Producción de Información Estadística y Geográfica</li> <li>- Políticas para la Seguridad de la Información del Instituto Nacional de Estadística y Geografía</li> </ul>

Entregables

Fase MPEG	Entregables	Número	Unidad de referencia	Periodicidad				
				Q	M	T	S	A
Captación	- Memoria de actividades (preliminar).	1	Documento					✓
Procesamiento	- Microdatos confidencial (preliminar).	1	Bases de datos					✓
	- Tabulados (preliminar).	1	Conjunto de datos					✓
Análisis de la producción	- Presentación ejecutiva (preliminar).	1	Documento					✓
	- Datos abiertos (preliminar).	1	Conjunto de datos					✓
	- Descriptor de archivos (FD) confidencial (preliminar).	1	Documento					✓
	- Metadatos (estándar DDI) (preliminar).	1	Conjunto de datos					✓
Difusión	- Tabulados (definitivo).	1	Conjunto de datos					✓
	- Metadatos (estándar DDI) (definitivo).	1	Conjunto de datos					✓
	- Instrumento de captación (definitivo).	1	Documento					✓
	- Diseño muestral (definitivo).	1	Documento					✓
	- Memoria de actividades (definitiva).	1	Documento					✓
	- Microdatos confidencial (definitivo).	1	Bases de datos					✓
	- Presentación ejecutiva (definitiva).	1	Documento					✓
	- Marco conceptual (definitivo).	1	Documento					✓
	- Boletín de prensa y nota técnica.	1	Documento					✓
	- Descriptor de archivos (FD) confidencial (definitivo).	1	Documento					✓
- Datos abiertos (definitivo).	1	Conjunto de datos					✓	
Evaluación del proceso	- Informe de evaluación del proceso.	1	Documento					✓

Usuarios Institucionales

- Dirección de Encuestas Nacionales de Gobierno
- Dirección de Modelos de Información Gubernamental
- Dirección General Adjunta de Encuestas Nacionales de Gobierno, Seguridad Pública y Justicia
- Dirección General de Estadísticas de Gobierno, Seguridad Pública y Justicia

Potenciales usuarios del Servicio Público de Información

- Medios de comunicación
- Sector educativo/académico: estudiantes
- Sector educativo/académico: investigadores
- Sector educativo/académico: profesores
- Sector privado: empresarios
- Sector público: empleados de organismos autónomos
- Sector público: gobierno estatal
- Sector público: gobierno federal
- Sector público: gobierno municipal

Periodicidad Cada 2 años

Grado de madurez Información de Interés Nacional

**Información Adicional**

<https://www.inegi.org.mx/programas/enve/2022/>

**Información General**

Denominación del Programa de Información / Proceso de Producción Encuesta Nacional de Calidad e Impacto Gubernamental

**Información Programática**

Unidad o Área Administrativa Responsable Dirección General Adjunta de Encuestas Nacionales de Gobierno, Seguridad Pública y Justicia

**Información Técnica**

Objetivo del Programa de Información / Proceso de Producción Generar información con representatividad a nivel nacional y estatal sobre las experiencias, percepciones y evaluación de la población sobre los trámites y servicios que proporcionaron los diferentes ámbitos de gobierno. Adicionalmente, suministrar información para realizar estimaciones sobre la prevalencia de víctimas de actos de corrupción y la incidencia de estos, cometidos en la realización de trámites, pagos, solicitudes de servicios públicos y otro tipo de contacto con las autoridades.

Productos Institucionales Calendario de difusión de información estadística y geográfica y de Interés Nacional del INEGI: Encuesta Nacional de Calidad e Impacto Gubernamental (ENCIG).

Adopción de Estándares Internacionales (EI) y Normas Nacionales (NN)

<b>EI</b>	- NA
<b>NN</b>	<ul style="list-style-type: none"> <li>- Lineamientos generales para la publicación de Metodologías que el INEGI utiliza en la producción de Información de Interés Nacional</li> <li>- Norma para el aseguramiento de la calidad de la Información Estadística y Geográfica del Instituto Nacional de Estadística y Geografía</li> <li>- Norma para la difusión y promoción del acceso, conocimiento y uso de la Información Estadística y Geográfica que genera el INEGI</li> <li>- Norma Técnica del Proceso de Producción de Información Estadística y Geográfica</li> <li>- Políticas para la Seguridad de la Información del Instituto Nacional de Estadística y Geografía</li> </ul>

Entregables

Fase MPEG	Entregables	Número	Unidad de referencia	Periodicidad				
				Q	M	T	S	A
Procesamiento	- Tabulados (preliminar).	1	Conjunto de datos					✓
	- Microdatos (preliminar).	1	Bases de datos					✓
Análisis de la producción	- Presentación ejecutiva (preliminar).	1	Documento					✓
	- Metadatos (estándar DDI) (preliminar).	1	Conjunto de datos					✓
	- Descriptor de archivos (FD) (preliminar).	1	Documento					✓
	- Datos abiertos (preliminar).	1	Conjunto de datos					✓
	- Presentación ejecutiva por entidad federativa (preliminar).	1	Documento					✓
Difusión	- Instrumento de captación (definitivo).	1	Documento					✓
	- Tabulados (definitivo).	1	Conjunto de datos					✓
	- Metadatos (estándar DDI) (definitivo).	1	Conjunto de datos					✓
	- Boletín de prensa y nota técnica.	1	Documento					✓
	- Presentación ejecutiva por entidad federativa (definitiva).	1	Documento					✓
	- Marco conceptual (definitivo).	1	Documento					✓
	- Informe operativo (definitivo).	1	Documento					✓
	- Presentación ejecutiva (definitiva).	1	Documento					✓
	- Diseño muestral (definitivo).	1	Documento					✓
	- Datos abiertos (definitivo).	1	Conjunto de datos					✓
	- Descriptor de archivos (FD) (definitivo).	1	Documento					✓
	- Microdatos (definitivo).	1	Bases de datos					✓
Evaluación del proceso	- Informe de evaluación del proceso.	1	Documento					✓

Usuarios Institucionales

- Dirección de Encuestas Nacionales de Gobierno
- Dirección de Modelos de Información Gubernamental
- Dirección General Adjunta de Encuestas Nacionales de Gobierno, Seguridad Pública y Justicia
- Dirección General de Estadísticas de Gobierno, Seguridad Pública y Justicia

Potenciales usuarios del Servicio Público de Información

- Medios de comunicación
- Sector educativo/académico: estudiantes
- Sector educativo/académico: investigadores
- Sector educativo/académico: profesores
- Sector público: empleados de organismos autónomos
- Sector público: gobierno estatal
- Sector público: gobierno federal
- Sector público: gobierno municipal

Periodicidad Cada 2 años

Grado de madurez Información de Interés Nacional

### Información Adicional

<https://www.inegi.org.mx/programas/encig/2021/>

**Información General**

Denominación del Programa de Información / Proceso de Producción: Encuesta Nacional de Seguridad Pública Urbana

**Información Programática**

Unidad o Área Administrativa Responsable: Dirección General Adjunta de Encuestas Nacionales de Gobierno, Seguridad Pública y Justicia

**Información Técnica**

Objetivo del Programa de Información / Proceso de Producción: Obtener información de manera trimestral, que permita realizar estimaciones con representatividad a nivel nacional urbano y por ciudad de interés, acerca de la percepción de la población sobre la seguridad pública en su ciudad.

Productos Institucionales: Calendario de difusión de información estadística y geográfica y de Interés Nacional del INEGI: Encuesta Nacional de Seguridad Pública Urbana (ENSU).

Adopción de Estándares Internacionales (EI) y Normas Nacionales (NN)

<b>EI</b>	- NA
<b>NN</b>	<ul style="list-style-type: none"> <li>- Lineamientos generales para la publicación de Metodologías que el INEGI utiliza en la producción de Información de Interés Nacional</li> <li>- Norma para el aseguramiento de la calidad de la Información Estadística y Geográfica del Instituto Nacional de Estadística y Geografía</li> <li>- Norma para la difusión y promoción del acceso, conocimiento y uso de la Información Estadística y Geográfica que genera el INEGI</li> <li>- Norma Técnica del Proceso de Producción de Información Estadística y Geográfica</li> <li>- Políticas para la Seguridad de la Información del Instituto Nacional de Estadística y Geografía</li> </ul>

Entregables

Fase MPEG	Entregables	Número	Unidad de referencia	Periodicidad				
				Q	M	T	S	A
Diseño	- Marco conceptual (preliminar).	1	Documento					✓
	- Diseño muestral (preliminar).	1	Documento					✓
Construcción	- Instrumento de captación.	4	Documento			✓		
Captación	- Informe operativo (preliminar).	1	Documento					✓
Procesamiento	- Tabulados (preliminar).	4	Conjunto de datos			✓		
	- Microdatos (preliminar).	4	Bases de datos			✓		
Análisis de la producción	- Presentación ejecutiva (preliminar).	4	Documento			✓		
	- Metadatos (estándar DDI) (preliminar).	1	Conjunto de datos					✓
	- Datos abiertos (preliminar).	4	Conjunto de datos			✓		
	- Descriptor de archivos (FD) (preliminar).	4	Documento			✓		
Difusión	- Tabulados (definitivo).	4	Conjunto de datos			✓		
	- Microdatos (definitivo).	4	Bases de datos			✓		
	- Descriptor de archivos (FD) (definitivo).	4	Documento			✓		
	- Boletín de prensa y nota técnica.	4	Documento			✓		
	- Datos abiertos (definitivo).	4	Conjunto de datos			✓		
	- Metadatos (estándar DDI) (definitivo).	1	Conjunto de datos					✓
	- Instrumento de captación (definitivo).	4	Documento			✓		
	- Presentación ejecutiva (definitiva).	4	Documento			✓		
	- Diseño muestral (definitivo).	1	Documento					✓
	- Marco conceptual (definitivo).	1	Documento					✓
	- Informe operativo (definitivo).	1	Documento					✓
Evaluación del proceso	- Informe de evaluación del proceso.	1	Documento					✓



Usuarios Institucionales

- Dirección de Encuestas Nacionales de Gobierno
- Dirección de Modelos de Información Gubernamental
- Dirección General Adjunta de Encuestas Nacionales de Gobierno, Seguridad Pública y Justicia
- Dirección General de Estadísticas de Gobierno, Seguridad Pública y Justicia

Potenciales usuarios del Servicio Público de Información

- Medios de comunicación
- Sector educativo/académico: estudiantes
- Sector educativo/académico: investigadores
- Sector educativo/académico: profesores
- Sector público: empleados de organismos autónomos
- Sector público: gobierno estatal
- Sector público: gobierno federal
- Sector público: gobierno municipal

Periodicidad Trimestral

Grado de madurez Consolidado y regular

#### Información Adicional

<https://www.inegi.org.mx/programas/ensu/>

**Información General**

Denominación del Programa de Información / Proceso de Producción Encuesta Nacional de Confianza en la Administración Pública

**Información Programática**

Unidad o Área Administrativa Responsable Dirección General Adjunta de Encuestas Nacionales de Gobierno, Seguridad Pública y Justicia

**Información Técnica**

Objetivo del Programa de Información / Proceso de Producción Generar información estadística sobre la confianza que la población de 18 años y más tiene en la Administración Pública, a partir de los principales impulsores relacionados a la confianza, entre ellos, los tres niveles de gobierno, personas servidoras públicas e instituciones públicas, eficacia política y desempeño gubernamental en temas sociales clave.

Productos Institucionales Calendario de difusión de información estadística y geográfica y de Interés Nacional del INEGI: No aplica.

Adopción de Estándares Internacionales (EI) y Normas Nacionales (NN)

<b>EI</b>	- NA
<b>NN</b>	<ul style="list-style-type: none"> <li>- Lineamientos generales para la publicación de Metodologías que el INEGI utiliza en la producción de Información de Interés Nacional</li> <li>- Norma para el aseguramiento de la calidad de la Información Estadística y Geográfica del Instituto Nacional de Estadística y Geografía</li> <li>- Norma para la difusión y promoción del acceso, conocimiento y uso de la Información Estadística y Geográfica que genera el INEGI</li> <li>- Norma Técnica del Proceso de Producción de Información Estadística y Geográfica</li> <li>- Políticas para la Seguridad de la Información del Instituto Nacional de Estadística y Geografía</li> </ul>

Entregables

Fase MPEG	Entregables	Número	Unidad de referencia	Periodicidad				
				Q	M	T	S	A
Análisis de la producción	- Metadatos (estándar DDI) (preliminar).	1	Conjunto de datos					✓
	- Presentación ejecutiva (preliminar).	1	Documento					✓
	- Datos abiertos (preliminar).	1	Conjunto de datos					✓
	- Descriptor de archivos (FD) (preliminar).	1	Documento					✓
Difusión	- Metadatos (estándar DDI) (definitivo).	1	Conjunto de datos					✓
	- Tabulados (definitivo).	1	Conjunto de datos					✓
	- Microdatos (definitivo).	1	Bases de datos					✓
	- Descriptor de archivos (FD) (definitivo).	1	Documento					✓
	- Datos abiertos (definitivo).	1	Conjunto de datos					✓
	- Boletín de prensa y nota técnica.	1	Documento					✓
	- Instrumento de captación (definitivo).	1	Documento					✓
	- Presentación ejecutiva (definitiva).	1	Documento					✓
	- Diseño muestral (definitivo).	1	Documento					✓
	- Informe operativo (definitivo).	1	Documento					✓
- Marco conceptual (definitivo).	1	Documento					✓	
Evaluación del proceso	- Informe de evaluación del proceso.	1	Documento					✓

Usuarios Institucionales

- Dirección de Encuestas Nacionales de Gobierno
- Dirección de Modelos de Información Gubernamental
- Dirección General Adjunta de Encuestas Nacionales de Gobierno, Seguridad Pública y Justicia
- Dirección General de Estadísticas de Gobierno, Seguridad Pública y Justicia

Potenciales usuarios del Servicio Público de Información

- Medios de comunicación
- Sector educativo/académico: estudiantes

**Ficha Técnica**  
**Programa Anual de Trabajo 2024**

- Sector educativo/académico: investigadores
- Sector educativo/académico: profesores
- Sector público: empleados de organismos autónomos
- Sector público: gobierno estatal
- Sector público: gobierno federal
- Sector público: gobierno municipal

Periodicidad                      No determinado

Grado de madurez                Experimental

**Información Adicional**

**Información General**

Denominación del Programa de Información / Proceso de Producción: Módulo sobre Ciberacoso

**Información Programática**

Unidad o Área Administrativa Responsable: Dirección General Adjunta de Encuestas Nacionales de Gobierno, Seguridad Pública y Justicia

**Información Técnica**

Objetivo del Programa de Información / Proceso de Producción: Proporcionar información estadística que permita conocer la prevalencia del ciberacoso entre las personas de 12 y más años. Asimismo incluir información sobre la caracterización del ciberacoso vivido, como la identidad, sexo y motivación de la persona acosadora, así como la frecuencia del acoso y consecuencias en la víctima.

Productos Institucionales: Calendario de difusión de información estadística y geográfica y de Interés Nacional del INEGI: No aplica.

Adopción de Estándares Internacionales (EI) y Normas Nacionales (NN)

<b>EI</b>	- NA
<b>NN</b>	<ul style="list-style-type: none"> <li>- Lineamientos generales para la publicación de Metodologías que el INEGI utiliza en la producción de Información de Interés Nacional</li> <li>- Norma para el aseguramiento de la calidad de la Información Estadística y Geográfica del Instituto Nacional de Estadística y Geografía</li> <li>- Norma para la difusión y promoción del acceso, conocimiento y uso de la Información Estadística y Geográfica que genera el INEGI</li> <li>- Norma Técnica del Proceso de Producción de Información Estadística y Geográfica</li> <li>- Políticas para la Seguridad de la Información del Instituto Nacional de Estadística y Geografía</li> </ul>

Entregables

Fase MPEG	Entregables	Número	Unidad de referencia	Periodicidad					
				Q	M	T	S	A	
Diseño	- Diseño conceptual 2024 (preliminar).	1	Documento					✓	
	- Diseño conceptual (preliminar).	1	Documento					✓	
Construcción	- Instrumento de captación 2024.	1	Documento					✓	
	- Instrumento de captación.	1	Documento					✓	
Captación	- Nota técnica operativa (preliminar).	1	Documento					✓	
Procesamiento	- Microdatos (preliminar).	1	Bases de datos					✓	
	- Tabulados (preliminar).	1	Conjunto de datos					✓	
	- Microdatos 2024 (preliminar).	1	Bases de datos					✓	
Análisis de la producción	- Descriptor de archivos (FD) (preliminar).	1	Documento					✓	
	- Presentación de principales resultados (preliminar).	1	Documento					✓	
	- Metadatos (estándar DDI) (preliminar).	1	Conjunto de datos					✓	
	- Datos abiertos (preliminar).	1	Conjunto de datos					✓	
	- Descriptor de archivos 2024 (FD) (preliminar).	1	Documento					✓	
Difusión	- Metadatos (estándar DDI) (definitivo).	1	Conjunto de datos					✓	
	- Microdatos (definitivo).	1	Bases de datos					✓	
	- Descriptor de archivos (FD) (definitivo).	1	Documento					✓	
	- Presentación de principales resultados (definitiva).	1	Documento					✓	
	- Datos abiertos (definitivo).	1	Conjunto de datos					✓	
	- Tabulados (definitivo).	1	Conjunto de datos					✓	
	- Diseño conceptual (definitivo).	1	Documento					✓	
	- Instrumento de captación (definitivo).	1	Documento					✓	
	- Nota técnica operativa (definitiva).	1	Documento					✓	
	- Boletín de prensa y nota técnica.	1	Documento					✓	

## Ficha Técnica Programa Anual de Trabajo 2024

Fase MPEG	Entregables	Número	Unidad de referencia	Periodicidad				
				Q	M	T	S	A
Evaluación del proceso	- Informe de evaluación del proceso.	1	Documento					✓

**Usuarios Institucionales**

- Dirección de Encuestas Nacionales de Gobierno
- Dirección de Modelos de Información Gubernamental
- Dirección General Adjunta de Encuestas Nacionales de Gobierno, Seguridad Pública y Justicia
- Dirección General de Estadísticas de Gobierno, Seguridad Pública y Justicia

**Potenciales usuarios del Servicio Público de Información**

- Medios de comunicación
- Sector educativo/académico: estudiantes
- Sector educativo/académico: investigadores
- Sector educativo/académico: profesores
- Sector público: empleados de organismos autónomos
- Sector público: gobierno estatal
- Sector público: gobierno federal
- Sector público: gobierno municipal

**Periodicidad**

Anual

**Grado de madurez**

Consolidado y regular

**Información Adicional**

<https://www.inegi.org.mx/programas/mociba/2022/>



## 2.6 Información Geográfica y del Medio Ambiente

**Información General**

Denominación del Programa de Información / Proceso de Producción: Marco de Referencia Geodésico

**Información Programática**

Unidad o Área Administrativa Responsable: Dirección General Adjunta de Información Geográfica Básica

**Información Técnica**

Objetivo del Programa de Información / Proceso de Producción: Generar y gestionar IIN de la Red Geodésica Nacional, así como los servicios geodésicos considerando la normatividad aplicable, mediante programas de trabajo anuales para el mantenimiento y la densificación del marco de referencia geodésico, con la finalidad de georreferenciar la información geográfica y contribuir al acervo de dicha información.

Productos Institucionales: Calendario de difusión de información estadística y geográfica y de Interés Nacional del INEGI; Archivos de datos satelitales de la Red Geodésica Nacional Activa; Estaciones de la Red Geodésica Nacional Pasiva.

Adopción de Estándares Internacionales (EI) y Normas Nacionales (NN)

<b>EI</b>	- Formato Receiver Independent Exchange, International Terrestrial Reference Frame, Geodetic Reference System of 1980, International Gravity Standardization Net 1971, North American Vertical Datum 1988
<b>NN</b>	- Norma para el aseguramiento de la calidad de la Información Estadística y Geográfica del Instituto Nacional de Estadística y Geografía - Norma Técnica de Estándares de Exactitud Posicional - Norma Técnica del Proceso de Producción de Información Estadística y Geográfica - Norma Técnica para el acceso y publicación de Datos Abiertos de la Información Estadística y Geográfica de Interés Nacional - Norma Técnica para el Registro de Nombres Geográficos Continentales e Insulares con fines Estadísticos y Geográficos (remite al Registro) - Norma Técnica para el Sistema Geodésico Nacional - Norma Técnica para la elaboración de Metadatos Geográficos

Entregables

Fase MPEG	Entregables	Número	Unidad de referencia	Periodicidad				
				Q	M	T	S	A
Captación	- Captar datos para mejora del marco de referencia geodésico.	1	Documento					✓
	- Estaciones de la Red Geodésica Nacional Pasiva.	1	Documento					✓
	- Archivos de datos satelitales de la Red Geodésica Nacional Activa.	12	Documento		✓			
Procesamiento	- Estrategias de mejora del modelo nacional de alturas geoidales.	1	Documento					✓
	- Integrar información y atender a usuarios de la Red Geodésica Nacional.	1	Documento					✓
	- Supervisar la operación geodésica.	1	Documento					✓
	- Administrar la capacidad instalada en equipamiento geodésico y avances tecnológicos.	1	Documento					✓
	- Estudio para la actualización y mejora del marco de referencia.	1	Documento					✓

Usuarios Institucionales

- Coordinación General de Operación Regional
- Dirección de Cartografía y Catastro
- Dirección de Coordinación e Integración de Información para la Administración del Territorio
- Dirección de Desarrollo Tecnológico
- Dirección de Diseño y Estructuración de Datos de la Cartografía Digital (EV)
- Dirección de Edición de Información Geográfica
- Dirección de Estadísticas del Medio Ambiente
- Dirección de Información Topográfica
- Dirección de Métodos Geoestadísticos e Indicadores Posicionales (EV)
- Dirección de Recursos Naturales
- Dirección de Soluciones Geomáticas

- Dirección de Tratamiento de Imágenes
- Dirección del Marco Geoestadístico y Límites

Potenciales usuarios del  
Servicio Público de  
Información

- Medios de comunicación
- Sector educativo/académico: estudiantes
- Sector educativo/académico: investigadores
- Sector educativo/académico: profesores
- Sector privado: empleado de la iniciativa privada
- Sector privado: empresarios
- Sector público: empleados de organismos autónomos
- Sector público: gobierno estatal
- Sector público: gobierno federal
- Sector público: gobierno municipal
- Sector social: asociación civil
- Sector social: organismos internacionales

Periodicidad                      Anual

Grado de madurez                      Información de Interés Nacional

#### Información Adicional

[https://www.inegi.org.mx/temas/rgnp\\_integrada/](https://www.inegi.org.mx/temas/rgnp_integrada/)  
[https://www.inegi.org.mx/temas/rgnp\\_gravimetrica/](https://www.inegi.org.mx/temas/rgnp_gravimetrica/)  
[https://www.inegi.org.mx/temas/rgnp\\_vertical/](https://www.inegi.org.mx/temas/rgnp_vertical/)  
[https://www.inegi.org.mx/temas/rgnp\\_horizontal/](https://www.inegi.org.mx/temas/rgnp_horizontal/)  
[https://www.inegi.org.mx/temas/geodesia\\_activa](https://www.inegi.org.mx/temas/geodesia_activa)  
<https://www.inegi.org.mx/temas/subsidencia/>  
<https://www.inegi.org.mx/temas/gnss/>



**Información General**

Denominación del Programa de Información / Proceso de Producción: Tratamiento de Imágenes Satelitales

**Información Programática**

Unidad o Área Administrativa Responsable: Dirección General Adjunta de Información Geográfica Básica

**Información Técnica**

Objetivo del Programa de Información / Proceso de Producción: Brindar servicios con imágenes satelitales de mediana resolución a través del cubo de datos institucional, que serán soporte para la toma de decisiones y el análisis histórico y espacial del territorio.

Productos Institucionales: Calendario de difusión de información estadística y geográfica y de Interés Nacional del INEGI: Geomediana.  
Índice de Clasificaciones de Agua Superficial desde el Espacio (ICASE).  
Índice de Vegetación de Diferencia Normalizada (NDVI).

Adopción de Estándares Internacionales (EI) y Normas Nacionales (NN)

<b>EI</b>	<ul style="list-style-type: none"> <li>- ISO 191157:2013 Información Geográfica, Calidad de datos y 19115:2015, Metadatos</li> <li>- ISO 19121:2000 Geographic information Imagery and gridded data</li> <li>- ISO/TC 211-19113. Principios de la Calidad de la Información Geográfica</li> <li>- ISO/TC 211-19114. Procedimientos de Evaluación de la Calidad de la Información Geográfica</li> <li>- ISO-TC211 Text for ISO/FDIS 19157 Geographic Information Data quality</li> <li>- Normas generales para imágenes satelitales del ISO/TC 211</li> <li>- ISO 19157:2013 Geographic information - Data quality</li> </ul>
<b>NN</b>	<ul style="list-style-type: none"> <li>- Lineamientos para el desarrollo y publicación de productos del INEGI</li> <li>- Norma para el aseguramiento de la calidad de la Información Estadística y Geográfica del Instituto Nacional de Estadística y Geografía</li> <li>- Norma para la difusión y promoción del acceso, conocimiento y uso de la Información Estadística y Geográfica que genera el INEGI</li> <li>- Norma Técnica del Proceso de Producción de Información Estadística y Geográfica</li> <li>- Norma Técnica para el Registro de Nombres Geográficos Continentales e Insulares con fines Estadísticos y Geográficos (remite al Registro)</li> <li>- Norma Técnica para la elaboración de Metadatos Geográficos</li> <li>- Norma Técnica para la obtención y distribución de Imágenes Satelitales con fines estadísticos y geográficos (remite al Inventario)</li> <li>- Reglas para establecer la Normatividad del Sistema Nacional de Información Estadística y Geográfica</li> <li>- Reglas para la Prestación del Servicio Público de Información Estadística y Geográfica</li> </ul>

Entregables

Fase MPEG	Entregables	Número	Unidad de referencia	Periodicidad				
				Q	M	T	S	A
Captación	- Reportes de avance.	4	Documento			✓		
	- Índice de Vegetación de Diferencia Normalizada (NDVI).	1	Conjunto de datos					✓
	- Índice de Clasificaciones de Agua Superficial desde el Espacio (ICASE).	1	Conjunto de datos					✓
	- Imágenes satelitales de mediana resolución (dos millones de km2).	1	Conjunto de datos					✓
	- Geomediana.	1	Conjunto de datos					✓

Usuarios Institucionales: - Dirección General de Estadísticas Económicas  
- Dirección General de Geografía y Medio Ambiente

Potenciales usuarios del Servicio Público de Información: - Sector educativo/académico: estudiantes  
- Sector educativo/académico: investigadores

- Sector educativo/académico: profesores
- Sector público: empleados de organismos autónomos
- Sector público: gobierno estatal
- Sector público: gobierno federal
- Sector público: gobierno municipal
- Sector social: asociación civil
- Sector social: organismos internacionales
- Sector social: partidos políticos

Periodicidad                      Anual  
Grado de madurez                Consolidado y regular

#### Información Adicional

<https://www.inegi.org.mx/investigacion/analisis/>

**Información General**

Denominación de la Actividad Estadística y Geográfica: Imágenes del Territorio

**Información Programática**

Unidad o Área Administrativa Responsable: Dirección General Adjunta de Información Geográfica Básica

**Información Técnica**

Objetivo de la Actividad Estadística y Geográfica: Brindar acceso a imágenes satelitales de alta resolución del territorio nacional, que satisfagan oportunamente los requerimientos de información de los diversos proyectos institucionales de índole geográfico y estadístico, así como que sean accesibles a usuarios internos y a las UE integrantes del SNIEG.

Productos Institucionales: Calendario de difusión de información estadística y geográfica y de Interés Nacional del INEGI: No aplica.

Adopción de Estándares Internacionales (EI) y Normas Nacionales (NN)

<b>EI</b>	<ul style="list-style-type: none"> <li>- ISO 19121:2000 Geographic information Imagery and gridded data</li> <li>- ISO/TC 211-19113. Principios de la Calidad de la Información Geográfica</li> <li>- ISO/TC 211-19114. Procedimientos de Evaluación de la Calidad de la Información Geográfica</li> <li>- ISO-TC211 Text for ISO/FDIS 19157 Geographic Information Data quality</li> <li>- Normas generales para imágenes satelitales del ISO/TC 211</li> <li>- ISO 19157:2013 Geographic information - Data quality</li> <li>- ISO 191157:2013 Información Geográfica, Calidad de datos y 19115:2015, Metadatos</li> </ul>
<b>NN</b>	<ul style="list-style-type: none"> <li>- Lineamientos para el desarrollo y publicación de productos del INEGI</li> <li>- Norma para el aseguramiento de la calidad de la Información Estadística y Geográfica del Instituto Nacional de Estadística y Geografía</li> <li>- Norma Técnica del Proceso de Producción de Información Estadística y Geográfica</li> <li>- Norma Técnica para la obtención y distribución de Imágenes Satelitales con fines estadísticos y geográficos (remite al Inventario)</li> <li>- Políticas para la Seguridad de la Información del Instituto Nacional de Estadística y Geografía</li> <li>- Principios y Buenas Prácticas para las Actividades Estadísticas y Geográficas del SNIEG</li> </ul>

Entregables

Fase MPEG	Entregables	Número	Unidad de referencia	Periodicidad				
				Q	M	T	S	A
Captación	- Mapa de cobertura de imágenes satelitales.	1	Documento					✓
	- Reportes de avance.	12	Documento		✓			
	- Imágenes satelitales de alta resolución espacial (600 mil km2).	1	Conjunto de datos					✓
	- Tabla de atributos de imágenes satelitales.	1	Documento					✓

Usuarios Institucionales

- Dirección General Adjunta de Censos Económicos y Agropecuarios
- Dirección General Adjunta de Información Geográfica Básica
- Dirección General Adjunta de Información Geográfica para la Administración del Territorio
- Dirección General Adjunta de Integración de Información Geoespacial
- Dirección General Adjunta de Recursos Naturales y Medio Ambiente
- Dirección General Adjunta del Censo de Población y Vivienda
- Dirección General de Estadísticas Económicas
- Dirección Regional Centro
- Dirección Regional Centro Norte
- Dirección Regional Centro Sur
- Dirección Regional Noreste
- Dirección Regional Noroeste
- Dirección Regional Norte
- Dirección Regional Occidente
- Dirección Regional Oriente
- Dirección Regional Sur
- Dirección Regional Sureste

Potenciales usuarios del Servicio Público de Información	<ul style="list-style-type: none"><li>- Sector educativo/académico: estudiantes</li><li>- Sector educativo/académico: investigadores</li><li>- Sector educativo/académico: profesores</li><li>- Sector público: empleados de organismos autónomos</li><li>- Sector público: gobierno estatal</li><li>- Sector público: gobierno federal</li><li>- Sector público: gobierno municipal</li></ul>
--	--

Periodicidad	Anual
Grado de madurez	Consolidado y regular

#### Información Adicional

<http://gaia.inegi.org.mx/> Mapa Digital de México en línea

Para mayor información sobre imágenes del territorio, contactar a la dirección de Tratamiento de Imágenes.

**Información General**

Denominación del Programa de Información / Proceso de Producción: Topografía

**Información Programática**

Unidad o Área Administrativa Responsable: Dirección General Adjunta de Información Geográfica Básica

**Información Técnica**

Objetivo del Programa de Información / Proceso de Producción: Integrar, validar, normalizar, estructurar y explotar el conjunto de datos topográficos del Relieve Continental, Insular y Submarino a escalas 1:50 000 y 1:250 000, con la finalidad de actualizar los objetos espaciales de la información topográfica conforme al diccionario de datos topográfico vigente, que se identifiquen mediante la recopilación y análisis de los insumos correspondientes, llevando a cabo procesos de ratificación y clasificación en campo, así como la estructuración de datos vectoriales para su disposición de las personas usuarias internas y externas del SNIEG.

Productos Institucionales: Calendario de difusión de información estadística y geográfica y de Interés Nacional del INEGI: Topografía. Información Topográfica. Escala 1:50 000. Conjunto Nacional de Información Topográfica a Escala 1:50 000.

Adopción de Estándares Internacionales (EI) y Normas Nacionales (NN)

<b>EI</b>	<ul style="list-style-type: none"> <li>- ISO/TC 211-19114. Procedimientos de Evaluación de la Calidad de la Información Geográfica</li> <li>- ISO 191157:2013 Información Geográfica, Calidad de datos y 19115:2015, Metadatos</li> <li>- ISO/TC 211-19113. Principios de la Calidad de la Información Geográfica</li> <li>- ISO/TS 19104 Geografic Information Terminology</li> <li>- ISO-TC211 Text for ISO/FDIS 19157 Geographic Information Data quality</li> <li>- Normas generales para imágenes satelitales del ISO/TC 211</li> <li>- ISO 19157:2013 Geographic information - Data quality</li> </ul>
<b>NN</b>	<ul style="list-style-type: none"> <li>- Acuerdo para el uso del Catálogo de Términos Genéricos de las Formas del Relieve Submarino (remite al Catálogo)</li> <li>- Código de Ética para los integrantes del SNIEG</li> <li>- Criterios generales para la protección y resguardo de la información con base en sus contenidos</li> <li>- Lineamientos generales para la publicación de Metodologías que el INEGI utiliza en la producción de Información de Interés Nacional</li> <li>- Norma para el aseguramiento de la calidad de la Información Estadística y Geográfica del Instituto Nacional de Estadística y Geografía</li> <li>- Norma Técnica de Estándares de Exactitud Posicional</li> <li>- Norma Técnica del Proceso de Producción de Información Estadística y Geográfica</li> <li>- Norma Técnica para el acceso y publicación de Datos Abiertos de la Información Estadística y Geográfica de Interés Nacional</li> <li>- Norma Técnica para el Registro de Nombres Geográficos Continentales e Insulares con fines Estadísticos y Geográficos (remite al Registro)</li> <li>- Norma Técnica para la elaboración de Metadatos Geográficos</li> <li>- Norma Técnica para la obtención y distribución de Imágenes Satelitales con fines estadísticos y geográficos (remite al Inventario)</li> <li>- Principios y Buenas Prácticas para las Actividades Estadísticas y Geográficas del SNIEG</li> <li>- Reglas para establecer la Normatividad del Sistema Nacional de Información Estadística y Geográfica</li> <li>- Reglas para la determinación de Información de Interés Nacional</li> <li>- Reglas para la integración y operación de los Comités Ejecutivos de los Subsistemas Nacionales de Información</li> </ul>

Entregables

Fase MPEG	Entregables	Número	Unidad de referencia	Periodicidad				
				Q	M	T	S	A
Diseño	- Conjunto Nacional de Información Topográfica a Escala 1:50 000.	1	Documento					✓
Construcción	- Conjunto Nacional de Información Topográfica a Escala 1:50 000.	1	Documento					✓

## Ficha Técnica Programa Anual de Trabajo 2024

Fase MPEG	Entregables	Número	Unidad de referencia	Periodicidad				
				Q	M	T	S	A
Captación	- Conjunto Nacional de Información Topográfica a Escala 1:50 000.	12	Documento		✓			
Procesamiento	- Conjunto Nacional de Información Topográfica a Escala 1:50 000.	12	Documento		✓			
Análisis de la producción	- Topografía. Información Topográfica. Escala 1:50 000.	300	Documento					✓
	- Conjunto Nacional de Información Topográfica a Escala 1:50 000.	1	Conjunto de datos					✓
Evaluación del proceso	- Topografía. Información Topográfica. Escala 1:50 000.	1	Documento					✓
	- Conjunto Nacional de Información Topográfica a Escala 1:50 000.	1	Conjunto de datos					✓

### Usuarios Institucionales

- Coordinación General de Operación Regional
- Dirección General de Coordinación del Sistema Nacional de Información Estadística y Geográfica
- Dirección General de Estadísticas de Gobierno, Seguridad Pública y Justicia
- Dirección General de Estadísticas Económicas
- Dirección General de Estadísticas Sociodemográficas
- Dirección General de Geografía y Medio Ambiente
- Dirección General de Integración, Análisis e Investigación

### Potenciales usuarios del Servicio Público de Información

- Medios de comunicación
- Sector educativo/académico: estudiantes
- Sector educativo/académico: investigadores
- Sector educativo/académico: profesores
- Sector privado: empleado de la iniciativa privada
- Sector privado: empresarios
- Sector público: empleados de organismos autónomos
- Sector público: gobierno estatal
- Sector público: gobierno federal
- Sector público: gobierno municipal
- Sector social: asociación civil
- Sector social: organismos internacionales
- Sector social: partidos políticos

### Periodicidad

Cada 2 años

### Grado de madurez

Información de Interés Nacional

### Información Adicional

<https://www.inegi.org.mx/programas/topografia/50000/>

**Información General**

Denominación de la Actividad Estadística y Geográfica: Relieve

**Información Programática**

Unidad o Área Administrativa Responsable: Dirección General Adjunta de Información Geográfica Básica

**Información Técnica**

Objetivo de la Actividad Estadística y Geográfica: Generar y actualizar datos del Relieve Continental, Insular y Submarino del SNIEG mediante la definición, implementación y ejecución de los mecanismos técnicos que permitan representar en información y datos geospaciales las formas que tiene y adquiere el relieve mexicano y que permitan su uso en sistemas de información geográfica y en la toma de decisiones para la atención de políticas públicas de alcance nacional, investigadores y público en general, así como en la atención y prevención de desastres naturales.

Productos Institucionales: Calendario de difusión de información estadística y geográfica y de Interés Nacional del INEGI: No aplica.

Adopción de Estándares Internacionales (EI) y Normas Nacionales (NN)

<b>EI</b>	<ul style="list-style-type: none"> <li>- ISO/TC 211-19114. Procedimientos de Evaluación de la Calidad de la Información Geográfica</li> <li>- ISO-TC211 Text for ISO/FDIS 19157 Geographic Information Data quality</li> <li>- ISO/TC 211-19113. Principios de la Calidad de la Información Geográfica</li> <li>- Meter Digital Elevation Model Specification of U.S. Geological Survey Standards</li> <li>- National Mapping Division y de "Data Specification on Elevation" de Infrastructure for Spatial Information in Europe (INSPIRE)</li> <li>- Norma de la Organización Hidrográfica Internacional para los Levantamientos Hidrográficos S-44</li> <li>- ISO 191157:2013 Información Geográfica, Calidad de datos y 19115:2015, Metadatos</li> </ul>
<b>NN</b>	<ul style="list-style-type: none"> <li>- Acuerdo para el uso del Catálogo de Términos Genéricos de las Formas del Relieve Submarino (remite al Catálogo)</li> <li>- Acuerdo para la captación, procesamiento, uso y publicación de información considerada como pública</li> <li>- Código de Ética para los integrantes del SNIEG</li> <li>- Norma para el aseguramiento de la calidad de la Información Estadística y Geográfica del Instituto Nacional de Estadística y Geografía</li> <li>- Norma Técnica de Estándares de Exactitud Posicional</li> <li>- Norma Técnica del Proceso de Producción de Información Estadística y Geográfica</li> <li>- Norma Técnica para el acceso y publicación de Datos Abiertos de la Información Estadística y Geográfica de Interés Nacional</li> <li>- Norma Técnica para el Registro de Nombres Geográficos Continentales e Insulares con fines Estadísticos y Geográficos (remite al Registro)</li> <li>- Norma Técnica para la elaboración de Metadatos Geográficos</li> <li>- Norma Técnica para la Generación de Modelos Digitales de Elevación con fines geográficos</li> <li>- Norma Técnica de Nombres Geográficos de las Formas del Relieve Submarino con fines estadísticos y geográficos</li> </ul>

Entregables

Fase MPEG	Entregables	Número	Unidad de referencia	Periodicidad				
				Q	M	T	S	A
Procesamiento	- Línea de costa en función del relieve.	1	Conjunto de datos					✓
	- Modelo digital de elevación de tipo superficie.	1	Modelo					✓
	- Territorio insular en función del relieve.	1	Conjunto de datos					✓
	- Modelo digital de elevación de tipo terreno.	1	Modelo					✓
	- Modelo de relieve sombreado.	1	Modelo					✓
Análisis de la producción	- Modelo de relieve sombreado.	1	Modelo					✓
	- Línea de costa en función del relieve.	1	Conjunto de datos					✓
	- Modelo digital de elevación de tipo superficie.	1	Modelo					✓

## Ficha Técnica Programa Anual de Trabajo 2024

Fase MPEG	Entregables	Número	Unidad de referencia	Periodicidad				
				Q	M	T	S	A
	- Modelo digital de elevación de tipo terreno.	1	Modelo					✓
	- Territorio insular en función del relieve.	1	Conjunto de datos					✓

### Usuarios Institucionales

- Coordinación General de Operación Regional
- Dirección General de Coordinación del Sistema Nacional de Información Estadística y Geográfica
- Dirección General de Estadísticas de Gobierno, Seguridad Pública y Justicia
- Dirección General de Estadísticas Económicas
- Dirección General de Estadísticas Sociodemográficas
- Dirección General de Geografía y Medio Ambiente
- Dirección General de Integración, Análisis e Investigación

### Potenciales usuarios del Servicio Público de Información

- Sector educativo/académico: estudiantes
- Sector educativo/académico: investigadores
- Sector educativo/académico: profesores
- Sector privado: empleado de la iniciativa privada
- Sector privado: empresarios
- Sector público: empleados de organismos autónomos
- Sector público: gobierno estatal
- Sector público: gobierno federal
- Sector público: gobierno municipal
- Sector social: asociación civil
- Sector social: organismos internacionales
- Sector social: partidos políticos

### Periodicidad

Cada 5 años

### Grado de madurez

Consolidado y regular

### Información Adicional

Los productos y sus metadatos están disponibles para los usuarios internos y externos, nacionales e internacionales a través del servicio de distribución de datos abiertos del Portal electrónico del INEGI.

<https://www.inegi.org.mx/temas/relieve/continental/>

<https://www.inegi.org.mx/temas/relieve/submarino/>

<https://www.inegi.org.mx/temas/territorioinsular/>

<https://www.inegi.org.mx/app/geo2/ntm/>

En las direcciones electrónicas indicadas, se puede consultar información y detalles relacionados con cada tema referente a conceptos, diccionarios de datos, catálogos, documentación general, sitios de descarga de datos, manuales, herramientas para la consulta de capas de información y datos geoespaciales del relieve y metadatos; asimismo, la normatividad técnica asociada a los productos y a los datos geoespaciales generados del relieve se puede consultar en: <https://www.snieg.mx/scn-v2/> en el apartado de normatividad técnica geográfica.



**Información General**

Denominación de la Actividad Estadística y Geográfica: Nombres Geográficos

**Información Programática**

Unidad o Área Administrativa Responsable: Dirección General Adjunta de Información Geográfica Básica

**Información Técnica**

Objetivo de la Actividad Estadística y Geográfica: Recopilar, identificar, captar, estructurar, registrar y mantener los conjuntos de datos toponímicos oficiales de los objetos espaciales del territorio nacional, así como los nombres históricos de las localidades y su derivación de lenguas nativas reconocidas, lo anterior, mediante la revisión y análisis de la normatividad y metodologías que rigen esta actividad, con el fin de definir los procesos, técnicas y estrategias para la normalización de dicho atributo geográfico y para la disposición de las personas usuarias internas y externas.

Productos Institucionales: Calendario de difusión de información estadística y geográfica y de Interés Nacional del INEGI; Registro de Nombres Geográficos Continentales e Insulares con fines estadísticos y geográficos. Archivo Histórico de Localidades.

Adopción de Estándares Internacionales (EI) y Normas Nacionales (NN)

<b>EI</b>	<ul style="list-style-type: none"> <li>- ISO/TC 211-19114. Procedimientos de Evaluación de la Calidad de la Información Geográfica</li> <li>- ISO/TC 211-19113. Principios de la Calidad de la Información Geográfica</li> <li>- ISO/TS 19104 Geografic Information Terminology</li> <li>- ISO-TC211 Text for ISO/FDIS 19157 Geographic Information Data quality</li> <li>- ISO 19157:2013 Geographic information - Data quality</li> <li>- ISO TC19103:2005, Geographic Information Conceptual schema lenguaje, UNGEGN. Manual para la normalización nacional de los nombres geográficos</li> </ul>
<b>NN</b>	<ul style="list-style-type: none"> <li>- Acuerdo para el uso del Catálogo de Términos Genéricos de las Formas del Relieve Submarino (remite al Catálogo)</li> <li>- Acuerdo para la captación, procesamiento, uso y publicación de información considerada como pública</li> <li>- Norma Técnica del Proceso de Producción de Información Estadística y Geográfica</li> <li>- Norma Técnica para el Registro de Nombres Geográficos Continentales e Insulares con fines Estadísticos y Geográficos (remite al Registro)</li> <li>- Norma Técnica para la elaboración de Metadatos Geográficos</li> <li>- Norma Técnica sobre Domicilios Geográficos (remite al Catálogo Único de Claves de Áreas Geoestadísticas Estatales, Municipales y Localidades, así como a los Códigos Postales)</li> <li>- Reglas para establecer la Normatividad del Sistema Nacional de Información Estadística y Geográfica</li> <li>- Norma Técnica de Nombres Geográficos de las Formas del Relieve Submarino con fines Estadísticos y Geográficos</li> </ul>

Entregables

Fase MPEG	Entregables	Número	Unidad de referencia	Periodicidad				
				Q	M	T	S	A
Captación	- Archivo Histórico de Localidades.	12	Documento		✓			
	- Registro de Nombres Geográficos Continentales e Insulares con fines estadísticos y geográficos.	12	Documento		✓			
Procesamiento	- Archivo Histórico de Localidades.	4	Conjunto de datos			✓		
	- Registro de Nombres Geográficos Continentales e Insulares con fines estadísticos y geográficos.	4	Conjunto de datos			✓		
Análisis de la producción	- Registro de Nombres Geográficos Continentales e Insulares con fines estadísticos y geográficos.	12	Documento		✓			
	- Archivo Histórico de Localidades.	12	Documento		✓			

Usuarios Institucionales

- Coordinación General de Operación Regional
- Dirección General de Coordinación del Sistema Nacional de Información Estadística y Geográfica
- Dirección General de Estadísticas de Gobierno, Seguridad Pública y Justicia
- Dirección General de Estadísticas Económicas
- Dirección General de Estadísticas Sociodemográficas

- Dirección General de Geografía y Medio Ambiente
- Dirección General de Integración, Análisis e Investigación

Potenciales usuarios del  
Servicio Público de  
Información

- Medios de comunicación
- Sector educativo/académico: estudiantes
- Sector educativo/académico: investigadores
- Sector educativo/académico: profesores
- Sector privado: empleado de la iniciativa privada
- Sector privado: empresarios
- Sector público: empleados de organismos autónomos
- Sector público: gobierno estatal
- Sector público: gobierno federal
- Sector público: gobierno municipal
- Sector social: asociación civil
- Sector social: organismos internacionales
- Sector social: partidos políticos

Periodicidad Cada 5 años

Grado de madurez Consolidado y regular

### Información Adicional

Los productos enlistados están disponibles para los usuarios internos y externos, nacionales e internacionales a través del servicio de distribución de datos abiertos del Portal electrónico del INEGI.

<https://www.inegi.org.mx/app/geo2/cng/>

<https://www.inegi.org.mx/app/geo2/ah/>

**Información General**

Denominación del Programa de Información / Proceso de Producción      Uso de Suelo y Vegetación

**Información Programática**

Unidad o Área Administrativa Responsable      Dirección General Adjunta de Recursos Naturales y Medio Ambiente

**Información Técnica**

Objetivo del Programa de Información / Proceso de Producción      Actualizar la información geoespacial sobre uso del suelo, vegetación y suelos, con la cual se mostrará la distribución de los tipos de vegetación natural e inducida del país, formas del terreno, erosión y mapeo digital de variables del suelo que indicarán la ubicación, distribución espacial y extensión de la vegetación, la condición y estado sucesional de la misma, así como el nivel y tipo de afectación de las comunidades vegetales y su dinámica de uso.

Productos Institucionales      Calendario de difusión de información estadística y geográfica y de Interés Nacional del INEGI: No Aplica.

Adopción de Estándares Internacionales (EI) y Normas Nacionales (NN)	<b>EI</b>	- ISO 191157:2013 Información Geográfica, Calidad de datos y 19115:2015, Metadatos
	<b>NN</b>	<ul style="list-style-type: none"> <li>- Lineamientos para el uso y actualización del Catálogo de Tipos de Vegetación Natural e Inducida de México con fines estadísticos y geográficos (remite al Catálogo)</li> <li>- Norma Técnica del Proceso de Producción de Información Estadística y Geográfica</li> <li>- Reglas para establecer la Normatividad del Sistema Nacional de Información Estadística y Geográfica</li> <li>- Reglas para la Atención de Requerimientos Internacionales de Información de Interés Nacional</li> <li>- Reglas para la integración y operación de los Comités Técnicos Especializados de los Subsistemas Nacionales de Información</li> <li>- Reglas para la Prestación del Servicio Público de Información Estadística y Geográfica</li> </ul>

Fase MPEG	Entregables	Número	Unidad de referencia	Periodicidad				
				Q	M	T	S	A
Documentación de necesidades	- Informe con la documentación para la generación de Información de Vegetación y Uso del Suelo.	1	Documento					✓
Diseño	- Informe con el diseño para la generación de Información de Vegetación y Uso del Suelo.	1	Documento					✓
Construcción	- Nueva metodología para la generación de Información de Vegetación y Uso del Suelo.	1	Documento					✓

- Usuarios Institucionales
- Dirección General de Geografía y Medio Ambiente
  - Dirección Regional Centro
  - Dirección Regional Centro Norte
  - Dirección Regional Centro Sur
  - Dirección Regional Noreste
  - Dirección Regional Noroeste
  - Dirección Regional Norte
  - Dirección Regional Occidente
  - Dirección Regional Oriente
  - Dirección Regional Sur
  - Dirección Regional Sureste

- Potenciales usuarios del Servicio Público de Información
- Sector educativo/académico: estudiantes
  - Sector educativo/académico: investigadores
  - Sector educativo/académico: profesores
  - Sector privado: empleado de la iniciativa privada
  - Sector público: empleados de organismos autónomos
  - Sector público: gobierno estatal
  - Sector público: gobierno federal

Periodicidad Cada 5 años  
Grado de madurez Información de Interés Nacional

**Información Adicional**

<https://www.inegi.org.mx/temas/usosuelo/>

**Información General**

Denominación del Programa de Información / Proceso de Producción: Hidrología

**Información Programática**

Unidad o Área Administrativa Responsable: Dirección General Adjunta de Recursos Naturales y Medio Ambiente

**Información Técnica**

Objetivo del Programa de Información / Proceso de Producción: Generar información geoespacial de hidrología subterránea y superficial a nivel nacional, que permita conocer las condiciones en las que se encuentra dicho recurso. Se delimitan las variables que definen e influyen en las aguas subterráneas a nivel nacional, las fuentes de datos, métodos y procedimientos de análisis, entre otros elementos. En relación con las aguas superficiales, se especifican características y variables que definen la distribución y cantidad de estas aguas a nivel nacional, así como las fuentes de datos y métodos de procesamiento para generar los datos correspondientes.

Productos Institucionales: Calendario de difusión de información estadística y geográfica y de Interés Nacional del INEGI: No Aplica.

Adopción de Estándares Internacionales (EI) y Normas Nacionales (NN)	<b>EI</b>	- Guidelines and Standard Procedures for Studies of Ground Water Quality: Selection and Installation of Wells, and Supporting Documentation By Wayne W. Lapham, Franceska D. Wilde, and Michael T. Koterba U.S. Geological Survey Water
	<b>NN</b>	- Norma Técnica del Proceso de Producción de Información Estadística y Geográfica - Norma Técnica para el Registro de Nombres Geográficos Continentales e Insulares con fines Estadísticos y Geográficos (remite al Registro) - Norma Técnica para la elaboración de Metadatos Geográficos - Reglas para establecer la Normatividad del Sistema Nacional de Información Estadística y Geográfica - Reglas para la Prestación del Servicio Público de Información Estadística y Geográfica

Entregables	Fase MPEG	Entregables	Número	Unidad de referencia	Periodicidad				
					Q	M	T	S	A
	Documentación de necesidades	- Informe con la documentación para la información de hidrología subterránea y superficial.	1	Documento					✓
	Diseño	- Informe con el diseño para la información de hidrología subterránea y superficial.	1	Documento					✓
	Construcción	- Prototipo para aguas subterráneas.	1	Conjunto de datos					✓

Usuarios Institucionales:

- Dirección General de Geografía y Medio Ambiente
- Dirección Regional Centro
- Dirección Regional Centro Norte
- Dirección Regional Centro Sur
- Dirección Regional Noreste
- Dirección Regional Noroeste
- Dirección Regional Norte
- Dirección Regional Occidente
- Dirección Regional Oriente
- Dirección Regional Sur
- Dirección Regional Sureste

Potenciales usuarios del Servicio Público de Información:

- Sector educativo/académico: estudiantes
- Sector educativo/académico: investigadores
- Sector educativo/académico: profesores
- Sector público: empleados de organismos autónomos
- Sector público: gobierno estatal
- Sector público: gobierno federal

Periodicidad Cada 6 años  
Grado de madurez Consolidado y regular

**Información Adicional**

<https://www.inegi.org.mx/app/biblioteca/ficha.html?upc=889463849582>  
<https://www.inegi.org.mx/app/biblioteca/ficha.html?upc=889463807353>

**Información General**

Denominación de la Actividad Estadística y Geográfica: Evaluación de Escenarios Ambientales

**Información Programática**

Unidad o Área Administrativa Responsable: Dirección General Adjunta de Recursos Naturales y Medio Ambiente

**Información Técnica**

Objetivo de la Actividad Estadística y Geográfica: Desarrollar una propuesta metodológica para definir la extensión, dinámica y regionalización de los ecosistemas de México, analizar y adecuar las técnicas para dar seguimiento a las Cuentas Ecosistémicas Terrestres y Oceánicas de México, integrar y validar el índice de condición de los ecosistemas, el cual contribuirá a la definición de su estado de salud, y expandir a nivel de cuenca el modelo de infiltración y escorrentía de la precipitación.

Productos Institucionales: Calendario de difusión de información estadística y geográfica y de Interés Nacional del INEGI: No Aplica.

Adopción de Estándares Internacionales (EI) y Normas Nacionales (NN)

<b>EI</b>	<ul style="list-style-type: none"> <li>- Sistema de Cuentas Nacionales 2008 (Naciones Unidas, 2008)</li> <li>- Resolución aprobada por la Asamblea General el 29 de enero de 2014. 68/261 Principios fundamentales de las Estadísticas Oficiales</li> <li>- Indicadores mundiales para los Objetivos de Desarrollo Sostenible y metas de la Agenda 2030</li> <li>- Marco para el Desarrollo de Estadísticas Ambientales, MDEA</li> </ul>
<b>NN</b>	<ul style="list-style-type: none"> <li>- Lineamientos para el uso y actualización del Catálogo de Tipos de Vegetación Natural e Inducida de México con fines estadísticos y geográficos (remite al Catálogo)</li> <li>- Norma Técnica del Proceso de Producción de Información Estadística y Geográfica</li> <li>- Norma Técnica para la elaboración de Metadatos Geográficos</li> <li>- Norma Técnica para la Elaboración de Metadatos para proyectos de generación de Información</li> </ul>

Entregables

Fase MPEG	Entregables	Número	Unidad de referencia	Periodicidad				
				Q	M	T	S	A
Documentación de necesidades	- Informe sobre el análisis de variables relativas a la condición de los ecosistemas.	1	Documento					✓
Diseño	- Modelo de escorrentía e infiltración de la precipitación a escala de un ciclo de precipitación.	1	Documento					✓
	- Índice de condición de los ecosistemas de México validado y calibrado.	1	Documento					✓
	- Informe sobre la extensión y condición de los manglares en México.	1	Documento					✓
Construcción	- Mapa con la condición de los ecosistemas de México.	1	Documento					✓
	- Informe de la condición de los ecosistemas de México.	1	Documento					✓
	- Base de datos sobre el análisis de variables relativas a la condición de los ecosistemas.	1	Documento					✓

Usuarios Institucionales

- Dirección de Estadísticas del Medio Ambiente
- Dirección de Recursos Naturales
- Dirección General Adjunta de Recursos Naturales y Medio Ambiente

Potenciales usuarios del Servicio Público de Información

- Sector educativo/académico: estudiantes
- Sector educativo/académico: investigadores
- Sector educativo/académico: profesores
- Sector privado: empleado de la iniciativa privada
- Sector público: gobierno estatal
- Sector público: gobierno federal
- Sector social: asociación civil

Periodicidad

No determinado

Grado de madurez

Consolidado y regular

### Información Adicional

Para obtener o consultar la información referente a la Actividad estadística y geográfica de Evaluación de Escenarios Ambientales, dirigirse a la Dirección de Recursos Naturales.



**Información General**

Denominación de la Actividad Estadística y Geográfica: Eje Temático del Agua

**Información Programática**

Unidad o Área Administrativa Responsable: Dirección General Adjunta de Recursos Naturales y Medio Ambiente

**Información Técnica**

Objetivo de la Actividad Estadística y Geográfica: Generar indicadores ambientales sobre el tema de agua, que respondan a la demanda de información sobre este recurso. Es un esfuerzo de índole transversal que utiliza información ya validada y consolidada por las áreas productoras y utiliza como línea de conducción el componente estadístico del Marco para el Desarrollo de Estadísticas Ambientales.

Productos Institucionales: Calendario de difusión de información estadística y geográfica y de Interés Nacional del INEGI: No Aplica.

Adopción de Estándares Internacionales (EI) y Normas Nacionales (NN)

<b>EI</b>	<ul style="list-style-type: none"> <li>- Marco para el Desarrollo de Estadísticas Ambientales, MDEA</li> <li>- Guía Metodológica para desarrollar indicadores ambientales y de desarrollo sostenible en países de América Latina y el Caribe. CEPAL</li> </ul>
<b>NN</b>	<ul style="list-style-type: none"> <li>- Norma Técnica del Proceso de Producción de Información Estadística y Geográfica</li> <li>- Norma Técnica para la elaboración de Metadatos Geográficos</li> <li>- Reglas para establecer la Normatividad del Sistema Nacional de Información Estadística y Geográfica</li> <li>- Reglas para la Prestación del Servicio Público de Información Estadística y Geográfica</li> </ul>

Entregables

Fase MPEG	Entregables	Número	Unidad de referencia	Periodicidad				
				Q	M	T	S	A
Diseño	- Informe con el marco conceptual del Eje Temático del Agua.	1	Documento					✓
Procesamiento	- Indicadores generados a partir de la información producida en las áreas generadoras de información, de la Dirección General Adjunta de Recursos Naturales y Medio Ambiente, en materia de agua.	5	Documento					✓

Usuarios Institucionales

- Dirección de Encuestas Ambientales
- Dirección de Recursos Naturales
- Dirección General de Geografía y Medio Ambiente

Potenciales usuarios del Servicio Público de Información

- Sector educativo/académico: estudiantes
- Sector educativo/académico: investigadores
- Sector privado: empresarios
- Sector público: empleados de organismos autónomos
- Sector público: gobierno estatal
- Sector público: gobierno federal

Periodicidad: Anual

Grado de madurez: Consolidado y regular

**Información Adicional**

Para obtener o consultar la Información referente al Eje temático del agua, dirigirse a la Dirección General Adjunta de Recursos Naturales y Medio Ambiente.

**Información General**

Denominación del Programa de Información / Proceso de Producción      Información sobre Medio Ambiente

**Información Programática**

Unidad o Área Administrativa Responsable      Dirección General Adjunta de Recursos Naturales y Medio Ambiente

**Información Técnica**

Objetivo del Programa de Información / Proceso de Producción      Generar información estadística y geoespacial sobre las principales características ambientales, técnicas y administrativas vinculadas a los servicios de residuos sólidos urbanos y de agua potable y saneamiento, así como información estadística sobre la gestión ambiental en las entidades federativas, para responder a los requerimientos de información planteados por los usuarios y contribuir al fortalecimiento del SNIGMAOTU.

Productos Institucionales      Calendario de difusión de información estadística y geográfica y de Interés Nacional del INEGI: No aplica.

Adopción de Estándares Internacionales (EI) y Normas Nacionales (NN)

<b>EI</b>	<ul style="list-style-type: none"> <li>- Conference of European Statisticians</li> <li>- ISO 191157:2013 Información Geográfica, Calidad de datos y 19115:2015, Metadatos</li> <li>- Indicadores mundiales para los Objetivos de Desarrollo Sostenible y metas de la Agenda 2030</li> <li>- Resolución aprobada por la Asamblea General el 29 de enero de 2014. 68/261 Principios fundamentales de las Estadísticas Oficiales</li> <li>- Marco para el Desarrollo de Estadísticas Ambientales, MDEA</li> <li>- GSBPM, UNGGIM, IGIF, GSGF, Conference of European Statisticians Framework on Waste Statistics, International Recommendations for Water Statistics (IRWS)</li> </ul>
<b>NN</b>	<ul style="list-style-type: none"> <li>- Criterios generales para la protección y resguardo de la información con base en sus contenidos</li> <li>- Estadística Básica y de los componentes estadísticos derivados de proyectos geográficos</li> <li>- Lineamientos de cambios a la Información divulgada en las publicaciones estadísticas y geográficas del Instituto Nacional de Estadística y Geografía</li> <li>- Lineamientos del Proceso de Gestión de Cambios en los Programas de Información Estadística y Geográfica</li> <li>- Lineamientos para Incorporar la Perspectiva de Género en el Sistema Nacional de Información Estadística y Geográfica</li> <li>- Norma Técnica del Proceso de Producción de Información Estadística y Geográfica</li> <li>- Norma Técnica para el acceso y publicación de Datos Abiertos de la Información Estadística y Geográfica de Interés Nacional</li> <li>- Norma Técnica para la elaboración de Metadatos Geográficos</li> <li>- Norma Técnica sobre Domicilios Geográficos (remite al Catálogo Único de Claves de Áreas Geoestadísticas Estatales, Municipales y Localidades, así como a los Códigos Postales)</li> <li>- Política de calidad Institucional</li> <li>- Políticas en materia de Tecnologías de la Información y Comunicación del INEGI</li> <li>- Principios y Buenas Prácticas para las Actividades Estadísticas y Geográficas del SNIEG</li> </ul>

Entregables

Fase MPEG	Entregables	Número	Unidad de referencia	Periodicidad				
				Q	M	T	S	A
Documentación de necesidades	- Informe de actividades de la fase de documentación de necesidades de información del módulo de agua potable y saneamiento.	1	Documento					✓
	- Informe de actividades de la fase de documentación de necesidades de información del módulo de residuos sólidos urbanos.	1	Documento					✓
	- Informe de actividades de la fase de documentación de necesidades de información del módulo de medio ambiente estatal.	1	Documento					✓
Diseño	- Informe de actividades de la fase de diseño del módulo de agua potable y saneamiento.	1	Documento					✓
	- Informe de actividades de la fase de diseño del módulo de medio ambiente estatal.	1	Documento					✓

## Ficha Técnica Programa Anual de Trabajo 2024

Fase MPEG	Entregables	Número	Unidad de referencia	Periodicidad				
				Q	M	T	S	A
	- Informe de actividades de la fase de diseño del módulo de residuos sólidos urbanos.	1	Documento					✓
Construcción	- Informe de actividades de la fase de construcción del módulo de medio ambiente estatal.	1	Documento					✓
Captación	- Informe de actividades de la fase de captación de los datos del módulo de medio ambiente estatal.	1	Documento					✓
Procesamiento	- Informe de actividades de la fase de procesamiento de los datos del módulo de agua potable y saneamiento.	1	Documento					✓
	- Informe de actividades de la fase de procesamiento de los datos del módulo de medio ambiente estatal.	1	Documento					✓
	- Informe de actividades de la fase de procesamiento de los datos del módulo de residuos sólidos urbanos.	1	Documento					✓
Análisis de la producción	- Informe de actividades de la fase de análisis de la producción del módulo de agua potable y saneamiento.	1	Documento					✓
	- Resultados de la georreferenciación sobre la gestión municipal de los servicios de residuos sólidos urbanos.	1	Archivo vectorial					✓
	- Resultados de los módulos de residuos sólidos urbanos y agua potable y saneamiento, a nivel de datos abiertos y metadatos.	1	Documento					✓
	- Informe de actividades de la fase de análisis de la producción del módulo de residuos sólidos urbanos.	1	Documento					✓
	- Resultados de la georreferenciación sobre la gestión municipal de los servicios de agua potable y saneamiento.	1	Archivo vectorial					✓
	- Resultados del módulo de medio ambiente estatal, a nivel de datos abiertos y metadatos.	1	Documento					✓
	- Informe de actividades de la fase de análisis de la producción del módulo de medio ambiente estatal.	1	Documento					✓
Evaluación del proceso	- Informe de actividades de la fase de evaluación de los procesos del módulo de agua potable y saneamiento.	1	Documento					✓
	- Informe de actividades de la fase de evaluación de los procesos del módulo de medio ambiente estatal.	1	Documento					✓
	- Informe de actividades de la fase de evaluación de los procesos del módulo de residuos sólidos urbanos.	1	Documento					✓

### Usuarios Institucionales

- Dirección de Censos Nacionales de Gobierno
- Dirección General de Geografía y Medio Ambiente
- Dirección Regional Centro
- Dirección Regional Centro Norte
- Dirección Regional Centro Sur
- Dirección Regional Noreste
- Dirección Regional Noroeste
- Dirección Regional Norte
- Dirección Regional Occidente
- Dirección Regional Oriente
- Dirección Regional Sur
- Dirección Regional Sureste

### Potenciales usuarios del Servicio Público de Información

- Medios de comunicación
- Sector educativo/académico: estudiantes
- Sector educativo/académico: investigadores
- Sector educativo/académico: profesores
- Sector público: gobierno estatal
- Sector público: gobierno federal
- Sector público: gobierno municipal
- Sector social: organismos internacionales

Periodicidad

Anual

Grado de madurez

Consolidado y regular

**Información Adicional**

<https://www.inegi.org.mx/programas/cngmd/2021/#Tabulados>  
<https://www.inegi.org.mx/app/biblioteca/ficha.html?upc=889463858577>  
<https://www.inegi.org.mx/app/biblioteca/ficha.html?upc=889463907275>  
<https://www.inegi.org.mx/app/biblioteca/ficha.html?upc=889463907268>

**Información General**

Denominación del Programa de Información / Proceso de Producción      Cartografía Urbana y Rural

**Información Programática**

Unidad o Área Administrativa Responsable      Dirección General Adjunta de Información Geográfica para la Administración del Territorio

**Información Técnica**

Objetivo del Programa de Información / Proceso de Producción      Mantener actualizada la cartografía urbana y rural y la cartografía del MG, mediante el aprovechamiento de información geográfica referente a objetos espaciales ubicados en las localidades urbanas y rurales del territorio nacional, los cuales serán captados por medio de actividades de gabinete, operativos de campo y explotación de registros administrativos, así como de otras fuentes de datos georreferenciados.

Productos Institucionales      Calendario de difusión de información estadística y geográfica y de Interés Nacional del INEGI: No aplica.

Adopción de Estándares Internacionales (EI) y Normas Nacionales (NN)

<b>EI</b>	- No aplica
<b>NN</b>	- Norma Técnica del Proceso de Producción de Información Estadística y Geográfica - Norma Técnica para la elaboración de Metadatos Geográficos - Norma Técnica sobre Domicilios Geográficos (remite al Catálogo Único de Claves de Áreas Geoestadísticas Estatales, Municipales y Localidades, así como a los Códigos Postales)

Entregables

Fase MPEG	Entregables	Número	Unidad de referencia	Periodicidad				
				Q	M	T	S	A
Captación	- Informe del conjunto de datos captados de la actualización de la Cartografía Urbana y Rural de las 32 entidades.	1	Documento					✓
	- Guía para la incorporación de objetos espaciales a la Base de Datos de la ACI mediante ArcGIS.	1	Documento					✓
	- Diccionario de Datos de la Cartografía Urbana y Rural.	1	Documento					✓
	- Guía para la captación de información en campo para la Actualización Cartográfica Integral.	1	Documento					✓
	- Informe del conjunto de datos captados de la actualización del Marco Geoestadístico de las 32 entidades.	1	Documento					✓
Procesamiento	- Información vectorial de la cartografía para el Marco Geoestadístico.	1	Archivo vectorial					✓
	- Bitácora de cambios que tiene cada uno de los datos, así como el procedimiento en el cual sufrieron una modificación a nivel nacional.	1	Bases de datos					✓
	- Cartografía Urbana y Rural a nivel nacional.	1	Archivo vectorial					✓

Usuarios Institucionales

- Dirección General Adjunta de Censos Económicos y Agropecuarios
- Dirección General Adjunta del Censo de Población y Vivienda
- Dirección General de Geografía y Medio Ambiente
- Dirección Regional Centro
- Dirección Regional Centro Norte
- Dirección Regional Centro Sur
- Dirección Regional Noreste
- Dirección Regional Noroeste
- Dirección Regional Norte
- Dirección Regional Occidente
- Dirección Regional Oriente
- Dirección Regional Sur
- Dirección Regional Sureste

Potenciales usuarios del Servicio Público de Información

- Sector público: gobierno federal

Periodicidad                      Anual  
Grado de madurez                Consolidado

**Información Adicional**

Para obtener o consultar la información referente a Cartografía Urbana y Rural, dirigirse a la Dirección General Adjunta de Información Geográfica para la Administración del Territorio/Dirección de Cartografía y Catastro.

**Información General**

Denominación de la Actividad Estadística y Geográfica: Normatividad, Registro y Estructuración de Información Catastral

**Información Programática**

Unidad o Área Administrativa Responsable: Dirección General Adjunta de Información Geográfica para la Administración del Territorio

**Información Técnica**

Objetivo de la Actividad Estadística y Geográfica: Desarrollar y actualizar la normatividad técnica en materia cartográfica y catastral e instrumentar el registro de la información catastral, a través de la investigación, análisis y evaluación de estándares nacionales e internacionales y de la creación de mecanismos operativos, para facilitar su integración y fortalecer el Registro Nacional de Información Geográfica y el SNIGMAOTU.

Productos Institucionales: Calendario de difusión de información estadística y geográfica y de Interés Nacional del INEGI: No aplica.

Adopción de Estándares Internacionales (EI) y Normas Nacionales (NN)

<b>EI</b>	- Open Geospatial Consortium (OGM)
<b>NN</b>	<ul style="list-style-type: none"> <li>- Lineamientos para el intercambio de información catastral con fines estadísticos y geográficos</li> <li>- Norma Técnica para el Registro de Nombres Geográficos Continentales e Insulares con fines Estadísticos y Geográficos (remite al Registro)</li> <li>- Norma Técnica para generar, implementar, actualizar y administrar la Clave Única del Registro del Territorio con fines estadísticos y geográficos (remite a la CURT)</li> <li>- Norma Técnica para la Generación, Captación e Integración de Datos Catastrales y Registrales con fines estadísticos y geográficos (remite a los diccionarios de datos catastrales escalas 1:1 000 y 1:10 000)</li> <li>- Norma Técnica sobre Domicilios Geográficos (remite al Catálogo Único de Claves de Áreas Geoestadísticas Estatales, Municipales y Localidades, así como a los Códigos Postales)</li> </ul>

Entregables

Fase MPEG	Entregables	Número	Unidad de referencia	Periodicidad				
				Q	M	T	S	A
Diseño	- Manual de usuario del aplicativo Web de la Clave Única del Registro del Territorio (CURT).	1	Documento					✓
	- Cédula de Inscripción de Información Geográfica.	1	Documento					✓
	- Cédula de Identificación de Unidades del Estado (UE) y Unidades Generadoras de Información Geográfica (UGIG).	1	Documento					✓
	- Metodología para realizar la inscripción de información catastral.	1	Documento					✓
	- Manual de usuario del Sistema de Inscripción de Información Catastral.	1	Documento					✓
Captación	- Directorio de instituciones catastrales y registrales.	1	Bases de datos					✓
	- Inventario con las características de los productos catastrales que generan las instituciones responsables.	1	Bases de datos					✓
Procesamiento	- Mapa Base Catastral a nivel nacional por tipo de tenencia.	1	Conjunto de datos					✓
Análisis de la producción	- Informe de la actualización del Tablero de Contribución.	1	Documento					✓
	- Informe de las Unidades del Estado que han generado o actualizado la Clave Única del Registro del Territorio (CURT).	1	Documento					✓
	- Informe de las actividades realizadas en el Comité Técnico Especializado en Información Catastral y Registral (CTEICR).	2	Documento				✓	
	- Informe sobre las capacitaciones impartidas a las Unidades del Estado o a quien lo solicite sobre la normatividad técnica catastral.	1	Documento					✓

Usuarios Institucionales

- Dirección de Cartografía y Catastro

Potenciales usuarios del Servicio Público de Información	<ul style="list-style-type: none"><li>- Sector educativo/académico: estudiantes</li><li>- Sector educativo/académico: investigadores</li><li>- Sector educativo/académico: profesores</li><li>- Sector público: empleados de organismos autónomos</li><li>- Sector público: gobierno estatal</li><li>- Sector público: gobierno federal</li><li>- Sector público: gobierno municipal</li></ul>
--	--

Periodicidad	Anual
Grado de madurez	Consolidado

**Información Adicional**

Para obtener o consultar la información referente al catastro, dirigirse a la Dirección de Cartografía y Catastro.



**Información General**

Denominación del Programa de Información / Proceso de Producción      Información Catastral, Registral y Territorial

**Información Programática**

Unidad o Área Administrativa Responsable      Dirección General Adjunta de Información Geográfica para la Administración del Territorio

**Información Técnica**

Objetivo del Programa de Información / Proceso de Producción      Generar información estadística y geográfica de la gestión y desempeño de las instituciones que integran a la administración pública de cada entidad en las funciones de catastro, registro inmobiliario y territorio, con la finalidad de que dicha información se vincule con el quehacer gubernamental dentro del proceso de diseño, implementación, monitoreo y evaluación de las políticas públicas de alcance nacional en los referidos temas.

Productos Institucionales      Calendario de difusión de información estadística y geográfica y de Interés Nacional del INEGI: No aplica.

Adopción de Estándares Internacionales (EI) y Normas Nacionales (NN)	<b>EI</b>	- Indicadores mundiales para los Objetivos de Desarrollo Sostenible y metas de la Agenda 2030
	<b>NN</b>	- Manual de Directrices Editoriales y Bibliográficas para la Generación de Publicaciones, Mapas, Formatos y Cuestionarios en el INEGI - Norma Técnica del Proceso de Producción de Información Estadística y Geográfica - Norma Técnica para la Generación, Captación e Integración de Datos Catastrales y Registrales con fines estadísticos y geográficos (remite a los diccionarios de datos catastrales escalas 1:1 000 y 1:10 000) - Norma Técnica para la Generación de Estadística Básica (remite a documentos técnicos para facilitar su aplicación)

Entregables

Fase MPEG	Entregables	Número	Unidad de referencia	Periodicidad				
				Q	M	T	S	A
Construcción	- Mejoras al sistema de control y seguimiento.	1	Documento					✓
	- Carga de criterios de validación catastrales, registrales y territoriales al sistema de vectores teóricos.	1	Documento					✓
	- Cuestionarios catastrales, registrales y territoriales programados con criterios de validación integrados.	3	Documento					✓
Captación	- Guía de actividades operativas de la estructura regional y estatal de geografía y medio ambiente.	1	Documento					✓
	- Guías para el llenado y la validación de los cuestionarios catastral, registral y territorial.	3	Documento					✓
	- Tarjetas informativas del avance del levantamiento de información.	8	Documento					✓
Procesamiento	- Base de datos catastral, registral y territorial homologada y estandarizada.	3	Bases de datos					✓
	- Reportes de la aplicación del sistema de vectores teóricos a la información catastral, registral y territorial.	3	Documento					✓
Análisis de la producción	- Informe final del levantamiento.	1	Documento					✓
Difusión	- Tabulados catastrales, registrales y territoriales; datos abiertos y metadatos DDI (por sus siglas en inglés).	3	Página de Internet					✓
	- Atlas catastral, registral y territorial.	3	Documento					✓

Usuarios Institucionales      - Dirección General Adjunta de Información Geográfica para la Administración del Territorio  
- Dirección General de Geografía y Medio Ambiente

Potenciales usuarios del Servicio Público de Información      - Sector educativo/académico: estudiantes  
- Sector educativo/académico: investigadores  
- Sector educativo/académico: profesores  
- Sector público: gobierno estatal  
- Sector público: gobierno federal  
- Sector público: gobierno municipal

- Sector social: organismos internacionales

Periodicidad                    Anual  
Grado de madurez            Consolidado y regular

**Información Adicional**

<https://www.inegi.org.mx/programas/cnge/2022/>

**Información General**

Denominación de la Actividad Estadística y Geográfica: Información de Referencias Geográficas (Números Exteriores)

**Información Programática**

Unidad o Área Administrativa Responsable: Dirección General Adjunta de Información Geográfica para la Administración del Territorio

**Información Técnica**

Objetivo de la Actividad Estadística y Geográfica: Realizar la captación y el ajuste de las referencias geográficas puntuales de los predios o inmuebles (actividad agropecuaria, baldío, unidad económica, equipamiento urbano, infraestructura, instalación diversa, vivienda con unidad económica y vivienda) provenientes de diferentes fuentes de datos como la Georreferenciación de Domicilios y la Cartografía Urbana y Rural y su complementación con las referencias geográficas de los CE y el censo de población más reciente en gabinete, así como su complementación y/o verificación en campo.

Productos Institucionales: Calendario de difusión de información estadística y geográfica y de Interés Nacional del INEGI: Información Vectorial de Localidades Amanzanas y Números Exteriores. Diccionario de Datos de los Números Exteriores. Metadatos de los Números Exteriores.

Adopción de Estándares Internacionales (EI) y Normas Nacionales (NN)

<b>EI</b>	- No aplica
<b>NN</b>	- Norma Técnica del Proceso de Producción de Información Estadística y Geográfica - Norma Técnica para la elaboración de Metadatos Geográficos - Norma Técnica sobre Domicilios Geográficos (remite al Catálogo Único de Claves de Áreas Geoestadísticas Estatales, Municipales y Localidades, así como a los Códigos Postales)

Entregables

Fase MPEG	Entregables	Número	Unidad de referencia	Periodicidad				
				Q	M	T	S	A
Diseño	- Metadatos de los Números Exteriores.	1	Documento					✓
	- Diccionario de Datos de los Números Exteriores.	1	Documento					✓
Captación	- Guía para el ajuste de referencias geográficas al Frente de Manzana.	1	Documento					✓
	- Base de Datos Geográfica de la carga de trabajo por estado de las 10,681 localidades de prioridad.	33	Archivo vectorial					✓
Procesamiento	- Sistema de reportes del conjunto de datos captados y procesados en gabinete, campo y de otras fuentes de la actualización (registros administrativos).	1	Bases de datos	✓				
	- Procesamiento nacional de las 10,681 localidades de prioridad.	1	Bases de datos					✓
Análisis de la producción	- Información Vectorial de Localidades Amanzanas y Números Exteriores.	1	Bases de datos					✓
Evaluación del proceso	- Memoria técnica del proceso de captación, integración y validación de los Números Exteriores.	1	Documento					✓

Usuarios Institucionales

- Dirección General Adjunta de Censos Económicos y Agropecuarios
- Dirección General Adjunta del Censo de Población y Vivienda
- Dirección General de Estadísticas Económicas
- Dirección General de Estadísticas Sociodemográficas
- Dirección General de Geografía y Medio Ambiente
- Dirección Regional Centro
- Dirección Regional Centro Norte
- Dirección Regional Centro Sur
- Dirección Regional Noreste
- Dirección Regional Noroeste
- Dirección Regional Norte
- Dirección Regional Occidente
- Dirección Regional Oriente
- Dirección Regional Sur

- Dirección Regional Sureste

Potenciales usuarios del  
Servicio Público de  
Información

- Sector público: gobierno federal

Periodicidad

Anual

Grado de madurez

Experimental

### Información Adicional

Para obtener o consultar la información referente a la Información de Referencias Geográficas (Números Exteriores), dirigirse a la Dirección de Cartografía y Catastro.

**Información General**

Denominación del Programa de Información / Proceso de Producción: Marco Geoestadístico

**Información Programática**

Unidad o Área Administrativa Responsable: Dirección General Adjunta de Información Geográfica para la Administración del Territorio

**Información Técnica**

Objetivo del Programa de Información / Proceso de Producción: Actualizar las capas del MG para apoyar las diferentes fases de los operativos censales que se realizan en el Instituto, de igual forma se actualizan los archivos vectoriales, las tablas de equivalencia y catálogos a partir de actividades de campo y trabajo de gabinete. En particular, trabajar en la actualización del MG durante la captación de los CE 2024, así como de la cartografía rural, que junto con su actualización en la cobertura de los CE 2024 integrará el MG.

Productos Institucionales: Calendario de difusión de información estadística y geográfica y de Interés Nacional del INEGI: Marco Geoestadístico 2024. Catálogo Único de Claves de Áreas Geoestadísticas Estatales, Municipales y Localidades.

Adopción de Estándares Internacionales (EI) y Normas Nacionales (NN)

<b>EI</b>	- ISO 191157:2013 Información Geográfica, Calidad de datos y 19115:2015, Metadatos - Principios del GSGF (Global Statistical Geospatial Framework)
<b>NN</b>	- Norma Técnica del Proceso de Producción de Información Estadística y Geográfica - Norma Técnica para el acceso y publicación de Datos Abiertos de la Información Estadística y Geográfica de Interés Nacional - Norma Técnica para el Sistema Geodésico Nacional - Norma Técnica para la elaboración de Metadatos Geográficos - Norma Técnica sobre Domicilios Geográficos (remite al Catálogo Único de Claves de Áreas Geoestadísticas Estatales, Municipales y Localidades, así como a los Códigos Postales)

Entregables

Fase MPEG	Entregables	Número	Unidad de referencia	Periodicidad				
				Q	M	T	S	A
Documentación de necesidades	- Proceso del Programa de Información / Proceso de Producción Marco Geoestadístico de acuerdo con las fases y subprocesos aplicables del Modelo de Producción Estadística y Geográfica (MPEG).	1	Documento					✓
Diseño	- Compendio de apartados del MAGENTA (Marco Geoestadístico: Normatividad, Tratamiento y Aplicación) actualizados.	1	Documento					✓
Construcción	- Página web con información del Marco Geoestadístico (versiones históricas publicadas del Marco Geoestadístico).	4	Conjunto de datos					✓
Captación	- Reporte del uso de la infraestructura en la generación de Programas de Información de Interés Nacional responsabilidad de la Dirección General de Geografía y Medio Ambiente. Actualización del Marco Geoestadístico.	12	Documento	✓				
Procesamiento	- Reporte del uso de la infraestructura en la generación de Programas de Información de Interés Nacional responsabilidad de la Dirección General de Geografía y Medio Ambiente. Actualización del Marco Geoestadístico.	12	Conjunto de datos	✓				
Análisis de la producción	- Catálogo Único de Claves de Áreas Geoestadísticas Estatales, Municipales y Localidades.	12	Documento	✓				
	- Servicio web del Catálogo Único de Claves de Áreas Geoestadísticas y servicio de mapas web del Marco Geoestadístico.	12	Documento	✓				
	- Marco Geoestadístico 2024.	1	Conjunto de datos					✓

## Ficha Técnica Programa Anual de Trabajo 2024

Fase MPEG	Entregables	Número	Unidad de referencia	Periodicidad				
				Q	M	T	S	A
Difusión	- Evidencias del proceso del Programa de Información / Proceso de Información Marco Geoestadístico de acuerdo con las fases y subprocesos aplicables del Modelo de Producción Estadística y Geográfica (MPEG).	1	Documento					✓
Evaluación del proceso	- Evidencias del proceso del Programa de Información / Proceso de Información Marco Geoestadístico de acuerdo con las fases y subprocesos aplicables del Modelo de Producción Estadística y Geográfica (MPEG).	1	Documento					✓

### Usuarios Institucionales

- Dirección de Acceso a Microdatos
- Dirección de Censos Económicos
- Dirección de Censos y Encuestas Agropecuarias
- Dirección de Coordinación e Integración de Información para la Administración del Territorio
- Dirección de Desarrollo Tecnológico
- Dirección de Diseño Estadístico y Marcos Muestrales
- Dirección de Diseño, Procesamiento y Análisis del Registro de Negocios
- Dirección de Edición de Información Geográfica
- Dirección de Estadísticas Económicas de Registros Administrativos
- Dirección de Información Topográfica
- Dirección de Mejora de la Gestión
- Dirección de Operaciones de Campo
- Dirección de Soluciones Geomáticas
- Dirección del Laboratorio de Ciencia de Datos y Métodos Modernos de Producción de Información
- Dirección General Adjunta de Censos Económicos y Agropecuarios
- Dirección General Adjunta de Encuestas Sociodemográficas
- Dirección General Adjunta de Información Geográfica Básica
- Dirección General Adjunta de Integración de Información
- Dirección General Adjunta de Integración de Información Geoespacial
- Dirección General Adjunta de Registros Administrativos Económicos
- Dirección General Adjunta del Censo de Población y Vivienda
- Dirección General de Estadísticas de Gobierno, Seguridad Pública y Justicia
- Dirección General de Estadísticas Económicas
- Dirección General de Estadísticas Sociodemográficas
- Dirección General de Geografía y Medio Ambiente
- Dirección General de Integración, Análisis e Investigación
- Dirección Técnica

### Potenciales usuarios del Servicio Público de Información

- Sector educativo/académico: estudiantes
- Sector educativo/académico: investigadores
- Sector educativo/académico: profesores
- Sector público: gobierno estatal
- Sector público: gobierno federal
- Sector público: gobierno municipal
- Sector social: organismos internacionales

Periodicidad                      Anual

Grado de madurez                Consolidado y regular

### Información Adicional

<https://www.inegi.org.mx/temas/mg/>. Acceder a las siguientes opciones: Mapa, Descargas, Documentación y Herramientas.

**Información General**

Denominación de la Actividad Estadística y Geográfica: Administración del Territorio

**Información Programática**

Unidad o Área Administrativa Responsable: Dirección General Adjunta de Información Geográfica para la Administración del Territorio

**Información Técnica**

Objetivo de la Actividad Estadística y Geográfica: Realizar tareas técnicas de planeación, programación, implementación de estrategias de concertación, mecanismos de coordinación institucional e interinstitucional con las UE, así como la elaboración de diseños conceptuales, normatividad técnica; brindar capacitación, asesoría y supervisión; aprovechar la información de registros administrativos generada por las UE vigentes en materia de asentamientos humanos, ordenamiento territorial y desarrollo urbano, para fortalecer la integración de información en materia de Administración del Territorio.

Productos Institucionales: Calendario de difusión de información estadística y geográfica y de Interés Nacional del INEGI: No aplica.

Adopción de Estándares Internacionales (EI) y Normas Nacionales (NN)

<b>EI</b>	<ul style="list-style-type: none"> <li>- ISO/TC 211-19113. Principios de la Calidad de la Información Geográfica</li> <li>- ISO 19157:2013 Geographic information - Data quality</li> <li>- Indicadores mundiales para los Objetivos de Desarrollo Sostenible y metas de la Agenda 2030</li> <li>- ISO 191157:2013 Información Geográfica, Calidad de datos y 19115:2015, Metadatos</li> </ul>
<b>NN</b>	<ul style="list-style-type: none"> <li>- Glosario del SNIEG</li> <li>- Manual de Directrices Editoriales y Bibliográficas para la Generación de Publicaciones, Mapas, Formatos y Cuestionarios en el INEGI</li> <li>- Norma para el aseguramiento de la calidad de la Información Estadística y Geográfica del Instituto Nacional de Estadística y Geografía</li> <li>- Norma Técnica de Estándares de Exactitud Posicional</li> <li>- Norma Técnica para el Registro de Nombres Geográficos Continentales e Insulares con fines Estadísticos y Geográficos (remite al Registro)</li> <li>- Norma Técnica para el Sistema Geodésico Nacional</li> <li>- Norma Técnica para la Generación, Captación e Integración de Datos Catastrales y Registrales con fines estadísticos y geográficos (remite a los diccionarios de datos catastrales escalas 1:1 000 y 1:10 000)</li> <li>- Norma Técnica para la Generación de Estadística Básica (remite a documentos técnicos para facilitar su aplicación)</li> <li>- Norma Técnica sobre Domicilios Geográficos (remite al Catálogo Único de Claves de Áreas Geoestadísticas Estatales, Municipales y Localidades, así como a los Códigos Postales)</li> <li>- Reglas para establecer la Normatividad del Sistema Nacional de Información Estadística y Geográfica</li> </ul>

Entregables

Fase MPEG	Entregables	Número	Unidad de referencia	Periodicidad				
				Q	M	T	S	A
Diseño	- Desarrollo de la normatividad técnica en materia de asentamientos humanos, Ordenamiento Territorial y Desarrollo Urbano.	1	Documento					✓
	- Manuales técnicos, guías metodologías y procedimientos en materia de asentamientos humanos, Ordenamiento Territorial y Desarrollo Urbano.	1	Documento					✓
Construcción	- Sistema Colaborativo de Información Estadística y Geográfica para el ordenamiento territorial y desarrollo urbano.	1	Página de Internet					✓
Análisis de la producción	- Panorama general de los instrumentos de planeación en materia de Ordenamiento Territorial y Desarrollo Urbano a nivel entidad federativa.	1	Documento					✓
	- Directorio a nivel estatal y municipal de instituciones de Ordenamiento Territorial y Desarrollo Urbano.	1	Documento					✓

## Ficha Técnica Programa Anual de Trabajo 2024

Fase MPEG	Entregables	Número	Unidad de referencia	Periodicidad				
				Q	M	T	S	A
Difusión	- Informe sobre las capacitaciones brindadas a las Unidades del Estado o a quien lo solicite sobre documentos técnicos, normativos y metodológicos vigentes, en materia de Ordenamiento Territorial y Desarrollo Urbano.	1	Documento					✓

**Usuarios Institucionales**

- Coordinación General de Operación Regional
- Dirección General de Coordinación del Sistema Nacional de Información Estadística y Geográfica
- Dirección General de Geografía y Medio Ambiente

**Potenciales usuarios del Servicio Público de Información**

- Sector educativo/académico: estudiantes
- Sector educativo/académico: investigadores
- Sector educativo/académico: profesores
- Sector privado: empresarios
- Sector público: gobierno estatal
- Sector público: gobierno federal
- Sector público: gobierno municipal

**Periodicidad**

Anual

**Grado de madurez**

Consolidado y regular

### Información Adicional

Para obtener o consultar la Información referente a la Administración del Territorio, dirigirse a la Dirección de Coordinación e Integración de Información para la Administración del Territorio, de la Dirección General de Geografía y Medio Ambiente.



#### Información General

Denominación de la Actividad Estadística y Geográfica: Desarrollo de Soluciones con Información Geoespacial

#### Información Programática

Unidad o Área Administrativa Responsable: Dirección General Adjunta de Integración de Información Geoespacial

#### Información Técnica

Objetivo de la Actividad Estadística y Geográfica: Generar soluciones con información geoespacial para atender necesidades de las personas usuarias que requieren tener acceso a acervos de información integrada y con referencia geográfica, ya sea para consulta, análisis o actualización. En especial, proporcionar herramientas que no requieran experiencia o conocimiento previo de parte de las personas usuarias en el manejo de la información geográfica y que facilitarán la carga de datos y la generación de mapas que puedan incorporarse a publicaciones estadísticas.

Productos Institucionales: Calendario de difusión de información estadística y geográfica y de Interés Nacional del INEGI: No aplica.

Adopción de Estándares Internacionales (EI) y Normas Nacionales (NN)	<b>EI</b>	- OpenGIS WMS, OpenGIS WMTS, OGC WCS, OGC WFS, OSGeo TMS, GeoJSON Format (RFC7946), OGC KML, OGC WKT, OGC GeoPackage
	<b>NN</b>	- Norma Técnica para el acceso y publicación de Datos Abiertos de la Información Estadística y Geográfica de Interés Nacional - Políticas en materia de Tecnologías de la Información y Comunicación del INEGI - Políticas para la Seguridad de la Información del Instituto Nacional de Estadística y Geografía

Entregables	Fase MPEG	Entregables	Número	Unidad de referencia	Periodicidad				
					Q	M	T	S	A
	Diseño	- Diseño de las soluciones con información geoespacial.	1	Documento					✓
	Construcción	- Informe de aplicaciones y sistemas que conforman la solución.	1	Documento					✓
	Captación	- Informe de la base de datos con la información integrada que requiere la solución.	1	Documento					✓

Usuarios Institucionales:

- Dirección General Adjunta de Información Geográfica Básica
- Dirección General Adjunta de Información Geográfica para la Administración del Territorio
- Dirección General Adjunta de Integración de Información Geoespacial
- Dirección General Adjunta de Recursos Naturales y Medio Ambiente
- Dirección General de Geografía y Medio Ambiente

Potenciales usuarios del Servicio Público de Información:

- Sector educativo/académico: estudiantes
- Sector educativo/académico: investigadores
- Sector educativo/académico: profesores
- Sector público: empleados de organismos autónomos
- Sector público: gobierno estatal
- Sector público: gobierno federal
- Sector público: gobierno municipal

Periodicidad: Anual

Grado de madurez: Consolidado

#### Información Adicional

Esta actividad consiste en desarrollar soluciones con información geoespacial que puede provenir de diversas líneas de producción del INEGI, del Acervo de Información Geográfica y del Medio Ambiente, o incluso estas soluciones pueden ser resultado de colaboraciones y convenios con otras instituciones, ya sean estas nacionales o del ámbito internacional.

Se puede solicitar información al respecto en la Dirección de Soluciones Geomáticas de la Dirección General de Geografía y Medio Ambiente.

**Información General**

Denominación de la Actividad Estadística y Geográfica: Servicios de Información Georreferenciada

**Información Programática**

Unidad o Área Administrativa Responsable: Dirección General Adjunta de Integración de Información Geoespacial

**Información Técnica**

Objetivo de la Actividad Estadística y Geográfica: Proporcionar servicios de información georreferenciada a las personas usuarias que lo requieran, en formatos y medios adecuados para cubrir sus necesidades.

Productos Institucionales: Calendario de difusión de información estadística y geográfica y de Interés Nacional del INEGI: No aplica.

Adopción de Estándares Internacionales (EI) y Normas Nacionales (NN)	<b>EI</b>	- OpenGIS WMS, OpenGIS WMTS, OGC WCS, OGC WFS, OSGeo TMS, GeoJSON Format (RFC7946), OGC KML, OGC WKT, OGC GeoPackage
	<b>NN</b>	- Norma Técnica para el acceso y publicación de Datos Abiertos de la Información Estadística y Geográfica de Interés Nacional - Políticas en materia de Tecnologías de la Información y Comunicación del INEGI - Políticas para la Seguridad de la Información del Instituto Nacional de Estadística y Geografía

Fase MPEG	Entregables	Número	Unidad de referencia	Periodicidad				
				Q	M	T	S	A
Diseño	- Diseño de los servicios de información georreferenciada.	1	Documento					✓
Construcción	- Informe sobre el desarrollo de los servicios de información georreferenciada.	1	Documento					✓

- Usuarios Institucionales
- Coordinación General de Operación Regional
  - Dirección General de Coordinación del Sistema Nacional de Información Estadística y Geográfica
  - Dirección General de Estadísticas de Gobierno, Seguridad Pública y Justicia
  - Dirección General de Estadísticas Económicas
  - Dirección General de Estadísticas Sociodemográficas
  - Dirección General de Geografía y Medio Ambiente
  - Dirección General de Integración, Análisis e Investigación

- Potenciales usuarios del Servicio Público de Información
- Sector educativo/académico: estudiantes
  - Sector educativo/académico: investigadores
  - Sector educativo/académico: profesores
  - Sector público: empleados de organismos autónomos
  - Sector público: gobierno estatal
  - Sector público: gobierno federal
  - Sector público: gobierno municipal

Periodicidad: Anual

Grado de madurez: Consolidado

**Información Adicional**

Esta actividad consiste en proporcionar servicios relacionados con información georreferenciada que puede provenir de diversas líneas de producción o del Acervo de Información Geográfica y del Medio Ambiente.  
Se puede solicitar información al respecto en la Dirección de Soluciones Geomáticas de la Dirección General de Geografía y Medio Ambiente.

**Información General**

Denominación de la Actividad Estadística y Geográfica: Generalización de Datos Multiescala

**Información Programática**

Unidad o Área Administrativa Responsable: Dirección General Adjunta de Integración de Información Geoespacial

**Información Técnica**

Objetivo de la Actividad Estadística y Geográfica: Generar información geográfica a distintas escalas aplicando técnicas, algoritmos y herramientas para su integración a los productos cartográficos. Adaptar la representación de la información de escalas con mayor detalle a los distintos productos cartográficos, en lo que respecta al nivel apropiado conforme a la escala de salida y el propósito del mapa.

Productos Institucionales: Calendario de difusión de información estadística y geográfica y de Interés Nacional del INEGI: No aplica.

Adopción de Estándares Internacionales (EI) y Normas Nacionales (NN)	<b>EI</b>	- Buenas prácticas internacionales
	<b>NN</b>	- Norma Técnica de Estándares de Exactitud Posicional - Norma Técnica para el acceso y publicación de Datos Abiertos de la Información Estadística y Geográfica de Interés Nacional - Norma Técnica para el Sistema Geodésico Nacional - Norma Técnica para la elaboración de Metadatos Geográficos

Fase MPEG	Entregables	Número	Unidad de referencia	Periodicidad				
				Q	M	T	S	A
Procesamiento	- Datos generalizados a diferentes escalas.	1	Bases de datos					✓
	- Especificaciones de generalización.	1	Documento					✓

Usuarios Institucionales: - Dirección General de Geografía y Medio Ambiente

Potenciales usuarios del Servicio Público de Información: - Sector público: gobierno estatal  
- Sector público: gobierno federal  
- Sector público: gobierno municipal

Periodicidad: No determinado

Grado de madurez: Experimental

**Información Adicional**

Para consultar información adicional de esta Actividad estadística y geográfica, se puede solicitar a la Dirección General de Geografía y Medio Ambiente/Dirección General Adjunta de Integración de Información Geoespacial/Dirección de Edición de Información Geográfica.

**Información General**

Denominación de la Actividad Estadística y Geográfica: Edición Cartográfica Temática y Topográfica

**Información Programática**

Unidad o Área Administrativa Responsable: Dirección General Adjunta de Integración de Información Geoespacial

**Información Técnica**

Objetivo de la Actividad Estadística y Geográfica: Coordinar el diseño y edición de la cartografía topográfica y temática en medios analógicos y digitales, y de la información altamente estructurada, con la finalidad de garantizar la calidad y congruencia de los productos y servicios que se proveerán a las personas usuarias de la información geográfica y a la sociedad en general.

Productos Institucionales: Calendario de difusión de información estadística y geográfica y de Interés Nacional del INEGI: No aplica.

Adopción de Estándares Internacionales (EI) y Normas Nacionales (NN):

<b>EI</b>	- Normas institucionales de la DGGMA
-----------	--------------------------------------

<b>NN</b>	- Catálogo de símbolos y especificaciones para las cartas topográficas, y Catálogos de especificaciones para la cartografía temática de Recursos Naturales
-----------	--

Entregables:

Fase MPEG	Entregables	Número	Unidad de referencia	Periodicidad				
				Q	M	T	S	A
Procesamiento	- Cartas de recursos naturales.	12	Carta o Mapa		✓			
	- Cartas de información topográfica escala 1:50 000.	15	Carta o Mapa		✓			

- Usuarios Institucionales:
- Dirección de Edición de Información Geográfica
  - Dirección de Geografía
  - Dirección de Información Topográfica
  - Dirección de Operaciones de Campo
  - Dirección de Recursos Naturales
  - Dirección del Marco Geodésico

- Potenciales usuarios del Servicio Público de Información:
- Sector educativo/académico: estudiantes
  - Sector educativo/académico: profesores
  - Sector privado: empleado de la iniciativa privada
  - Sector público: gobierno estatal
  - Sector público: gobierno federal
  - Sector público: gobierno municipal
  - Sector social: asociación civil

Periodicidad: Anual

Grado de madurez: Consolidado y regular

**Información Adicional**

- <https://www.inegi.org.mx/temas/topografia/>
- <https://www.inegi.org.mx/temas/edafologia/>
- <https://www.inegi.org.mx/temas/hidrologia/>
- <https://www.inegi.org.mx/temas/usosuelo/>

**Información General**

Denominación de la Actividad Estadística y Geográfica: Estandarización de Información Geoespacial

**Información Programática**

Unidad o Área Administrativa Responsable: Dirección General Adjunta de Integración de Información Geoespacial

**Información Técnica**

Objetivo de la Actividad Estadística y Geográfica: Coordinar el desarrollo de disposiciones normativas técnicas del ámbito geográfico y del medio ambiente, observando la reglamentación vigente, así como los estándares nacionales e internacionales y las mejores prácticas en la materia, para regular la información geográfica que formará parte del SNIGMAOTU.

Productos Institucionales: Calendario de difusión de información estadística y geográfica y de Interés Nacional del INEGI: No Aplica.

Adopción de Estándares Internacionales (EI) y Normas Nacionales (NN):

<b>EI</b>	- Normas del Comité Técnico 211 de la Organización Internacional de Normalización (en inglés ISOTC211) y estándares geográficos internacional del Consorcio de SIG Abierto (en inglés OGC)
-----------	--

<b>NN</b>	- Reglas para establecer la Normatividad del Sistema Nacional de Información Estadística y Geográfica
-----------	---

Entregables

Fase MPEG	Entregables	Número	Unidad de referencia	Periodicidad				
				Q	M	T	S	A
Diseño	- Glosario de terminos geográficos actualizado.	1	Página de Internet					✓
	- Disposiciones normativas.	4	Documento					✓
	- Sistema de consulta para el seguimiento de las disposiciones normativas actualizado.	1	Página de Internet					✓

Usuarios Institucionales:

- Dirección General de Coordinación del Sistema Nacional de Información Estadística y Geográfica
- Dirección General de Estadísticas Económicas
- Dirección General de Estadísticas Sociodemográficas
- Dirección General de Geografía y Medio Ambiente

Potenciales usuarios del Servicio Público de Información:

- Sector público: empleados de organismos autónomos
- Sector público: gobierno federal

Periodicidad: Anual

Grado de madurez: Consolidado y regular

**Información Adicional**

<https://www.snieg.mx/scn-v2/>

En el Sistema de Compilación Normativa entrar a la opción de Normativa vigente pestaña Técnica Geográfica.

La Normatividad Técnica es una actividad transversal que no produce información, solamente apoya a los PI / PP en algunos procesos como documentación de necesidades y diseño, y se define como disposición para las Unidades del Estado, que establece especificaciones técnicas que deben observar para la realización de Actividades estadísticas y geográficas. Adicionalmente las normas técnicas que se elaboran no son solamente para Programas de Información / Procesos de Producción, sino para los diferentes proyectos que se desarrollan en la Dirección General de Geografía y Medio Ambiente.

#### Información General

Denominación del Programa de Información / Proceso de Producción: Red Nacional de Caminos

#### Información Programática

Unidad o Área Administrativa Responsable: Dirección General Adjunta de Integración de Información Geoespacial

#### Información Técnica

Objetivo del Programa de Información / Proceso de Producción: Actualizar la información de la red única de transporte terrestre que integra las carreteras, vialidades y caminos del país, modelada y estructurada con las especificaciones técnicas para Sistemas Inteligentes de Transportes, para brindar a las personas usuarias de la información de INEGI la funcionalidad de ruteo en los servicios de mapas a través de la internet, así como su disponibilidad de los datos vectoriales.

Productos Institucionales: Calendario de difusión de información estadística y geográfica y de Interés Nacional del INEGI: Red Nacional de Caminos (RNC).

Adopción de Estándares Internacionales (EI) y Normas Nacionales (NN)	<b>EI</b>	<ul style="list-style-type: none"> <li>- ISO 19157:2013 Geographic information - Data quality</li> <li>- ISO 14825:2011, Intelligent transport systems Geographic Data Files (GDF) GDF5.0</li> </ul>
	<b>NN</b>	<ul style="list-style-type: none"> <li>- Norma Técnica de Estándares de Exactitud Posicional</li> <li>- Norma Técnica para el acceso y publicación de Datos Abiertos de la Información Estadística y Geográfica de Interés Nacional</li> <li>- Norma Técnica para el Sistema Geodésico Nacional</li> <li>- Norma Técnica para la elaboración de Metadatos Geográficos</li> <li>- Norma Técnica sobre Domicilios Geográficos (remite al Catálogo Único de Claves de Áreas Geoestadísticas Estatales, Municipales y Localidades, así como a los Códigos Postales)</li> </ul>

Entregables	Fase MPEG	Entregables	Número	Unidad de referencia	Periodicidad				
					Q	M	T	S	A
	Procesamiento	- Diccionario de datos RNC.	1	Documento					✓
		- Técnico descriptivo.	1	Documento					✓
		- Metadatos RNC.	1	Documento					✓
		- Estadísticas RNC.	1	Documento					✓
		- Red Nacional de Caminos (RNC) 2024.	1	Archivo vectorial					✓

Usuarios Institucionales:

- Dirección General Adjunta de Censos Económicos y Agropecuarios
- Dirección General de Estadísticas de Gobierno, Seguridad Pública y Justicia
- Dirección General de Estadísticas Sociodemográficas
- Dirección General de Geografía y Medio Ambiente

Potenciales usuarios del Servicio Público de Información:

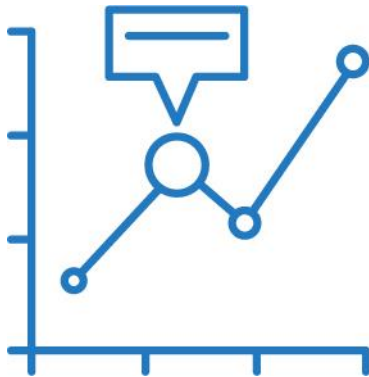
- Sector privado: empresarios
- Sector público: empleados de organismos autónomos
- Sector público: gobierno estatal
- Sector público: gobierno federal
- Sector público: gobierno municipal

Periodicidad: Anual

Grado de madurez: Información de Interés Nacional

#### Información Adicional

<https://www.inegi.org.mx/temas/viascomunicacion/#Descargas>



## 2.7 Integración, Análisis e Investigación

#### Información General

Denominación del Programa de Información / Proceso de Producción      Sistema de Indicadores Cíclicos

#### Información Programática

Unidad o Área Administrativa Responsable      Dirección General Adjunta de Análisis de la Información y Estudios Económicos

#### Información Técnica

Objetivo del Programa de Información / Proceso de Producción      Generar indicadores cíclicos con el propósito de monitorear el comportamiento de la economía mexicana. Su difusión y análisis se complementa con el Reloj de los Ciclos Económicos de México, herramienta de visualización que muestra la interacción de los indicadores seleccionados por su impacto en la identificación de los puntos de giro del ciclo económico.

Productos Institucionales      Calendario de difusión de información estadística y geográfica y de Interés Nacional del INEGI: Sistema de Indicadores Cíclicos (SIC).

Adopción de Estándares Internacionales (EI) y Normas Nacionales (NN)	<b>EI</b>	- Composite Leading Indicators OECD
	<b>NN</b>	- Metodología para la construcción del sistema de indicadores cíclicos. INEGI

Entregables

Fase MPEG	Entregables	Número	Unidad de referencia	Periodicidad				
				Q	M	T	S	A
Captación	- Series originales de los componentes de los indicadores coincidente y adelantado.	12	Conjunto de datos		✓			
Procesamiento	- Series originales, desestacionalizadas y componente cíclico de las series que conforman los indicadores coincidente y adelantado; incluye los indicadores compuestos.	12	Conjunto de datos		✓			
Análisis de la producción	- Nota técnica y documentos relacionados para su divulgación; incluye la documentación de entrega-recepción al área de difusión.	12	Documento		✓			

Usuarios Institucionales

- Dirección General Adjunta de Análisis de la Información y Estudios Económicos
- Dirección General Adjunta de Comunicación
- Dirección General de Integración, Análisis e Investigación

Potenciales usuarios del Servicio Público de Información

- Medios de comunicación
- Sector educativo/académico: estudiantes
- Sector educativo/académico: investigadores
- Sector educativo/académico: profesores
- Sector privado: empresarios
- Sector público: gobierno estatal
- Sector público: gobierno federal
- Sector público: gobierno municipal
- Sector social: asociación civil
- Sector social: organismos internacionales
- Sector social: partidos políticos

Periodicidad      Mensual

Grado de madurez      Consolidado y regular

#### Información Adicional

<https://www.inegi.org.mx/app/reloj/tablero.html>  
<https://www.inegi.org.mx/app/saladeprensa/>



**Información General**

Denominación del Programa de Información / Proceso de Producción: Bienestar Autorreportado

**Información Programática**

Unidad o Área Administrativa Responsable: Dirección General Adjunta de Investigación

**Información Técnica**

Objetivo del Programa de Información / Proceso de Producción: Generar de manera regular una estadística sólida de bienestar subjetivo, garantizando la comparabilidad con otros países integrantes de la OCDE, cubriendo la temática básica de dicha medición, siempre dentro del alto estándar de calidad de la estadística del INEGI. Todo ello, con el fin de avanzar hacia la consolidación como datos oficiales, de las valoraciones que la propia población adulta en México está haciendo sobre su calidad de vida y lo que importa en ella.

Productos Institucionales: Calendario de difusión de información estadística y geográfica y de Interés Nacional del INEGI: No aplica.

Adopción de Estándares Internacionales (EI) y Normas Nacionales (NN)

**EI** - OECD Guidelines on Measuring Subjective Wellbeing (2013)

**NN** - Lineamientos para el desarrollo y publicación de productos del INEGI

Entregables

Fase MPEG	Entregables	Número	Unidad de referencia	Periodicidad				
				Q	M	T	S	A
Análisis de la producción	- Tabulados predefinidos.	1	Bases de datos				✓	
	- Indicadores de Bienestar Autorreportado de la Población Urbana. Comunicado de prensa y nota técnica.	1	Documento				✓	
Evaluación del proceso	- Tabulados predefinidos.	1	Documento					✓

Usuarios Institucionales

- Dirección General de Comunicación, Servicio Público de Información y Relaciones Institucionales
- Dirección General de Estadísticas Sociodemográficas
- Dirección General de Integración, Análisis e Investigación

Potenciales usuarios del Servicio Público de Información

- Medios de comunicación
- Sector educativo/académico: estudiantes
- Sector educativo/académico: investigadores
- Sector educativo/académico: profesores
- Sector privado: empleado de la iniciativa privada
- Sector privado: empresarios
- Sector público: empleados de organismos autónomos
- Sector público: gobierno estatal
- Sector público: gobierno federal
- Sector público: gobierno municipal

Periodicidad: Semestral

Grado de madurez: Consolidado y regular

**Información Adicional**

<https://inegi.org.mx/investigacion/>

# Conociendo México

800 111 46 34

[www.inegi.org.mx](http://www.inegi.org.mx)

[atencion.usuarios@inegi.org.mx](mailto:atencion.usuarios@inegi.org.mx)



**INEGIINFORMA**